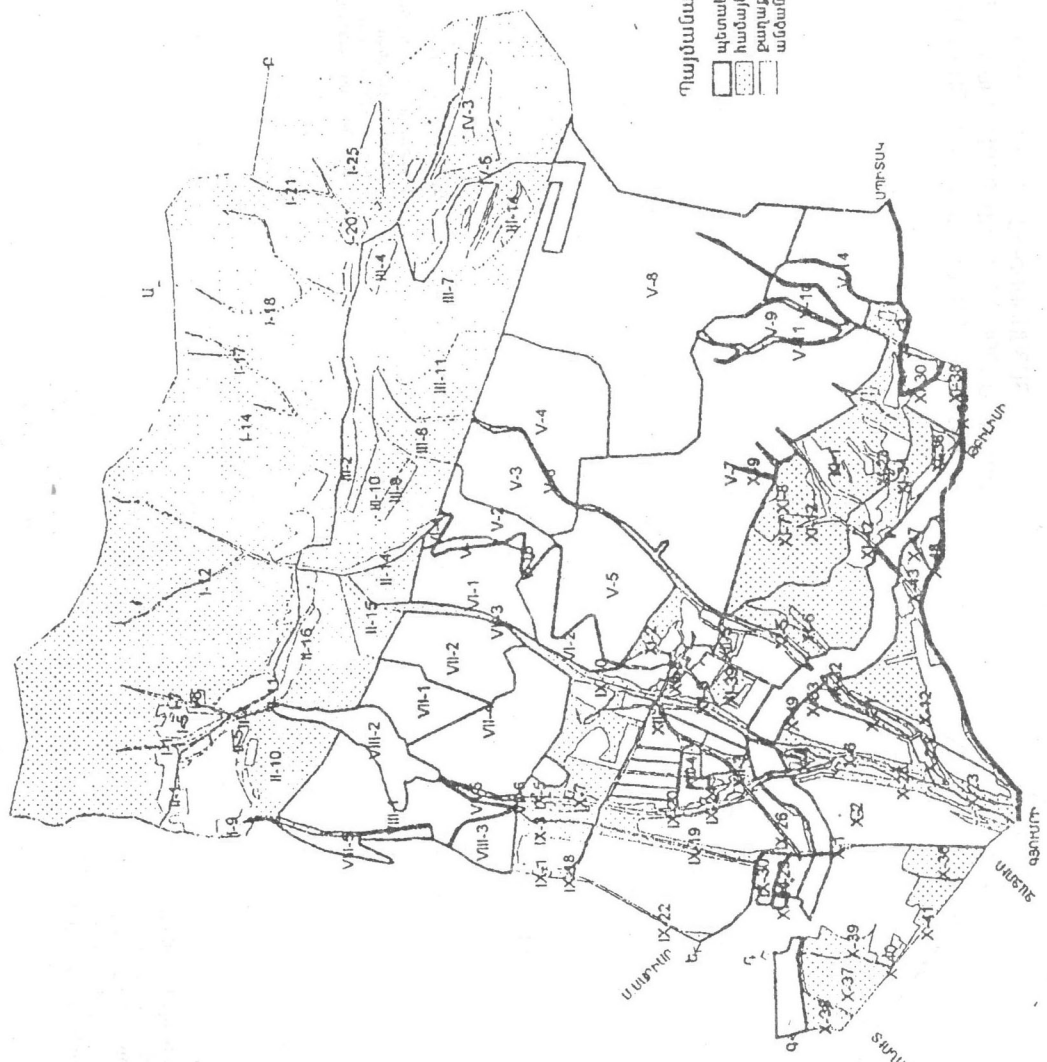


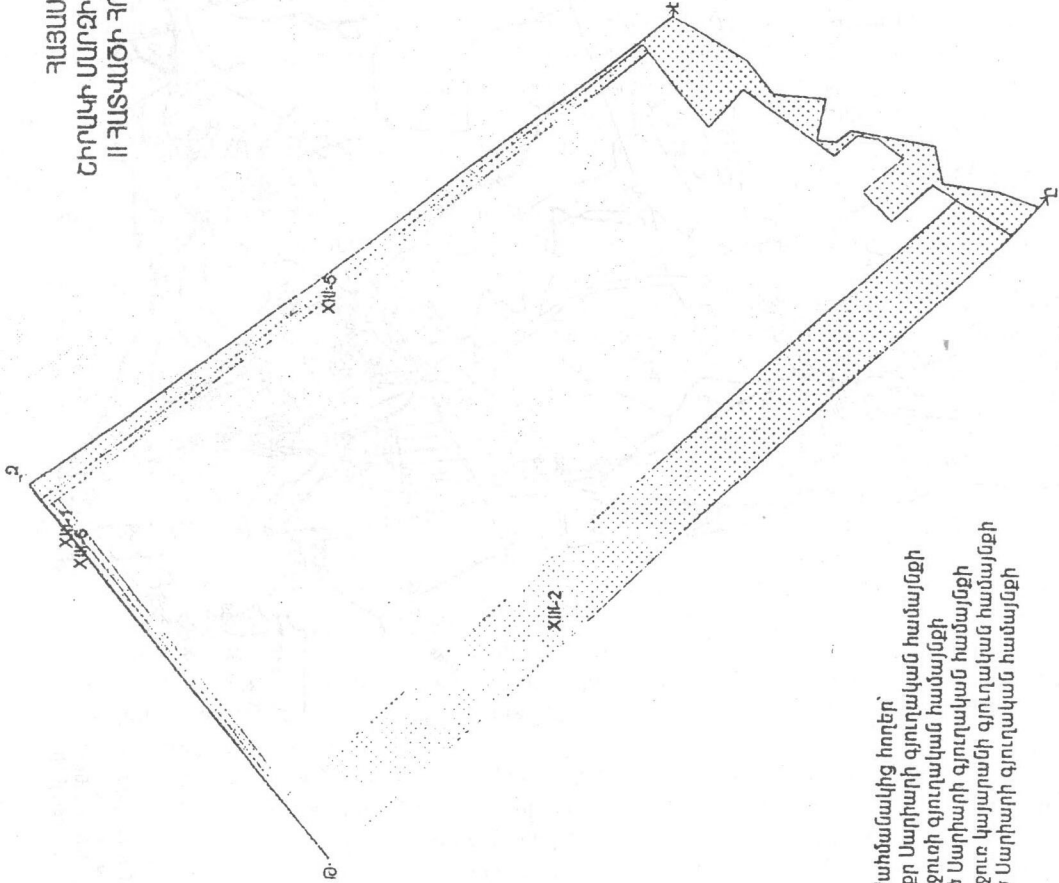
ՀԱՅԱՍՏԱՆԻ ՀԱՆՐԱՊԵՏՈՒԹՅԱՆ
 ՇՐՈՂԿԻ ՄԱՐԶԻ ԿՐԱՇԵՆԻ ԳՅՈՒՂԱԿԱՆ ՀԱՄԱՅՆՔԻ
 ՀՈՂՇԵՆՄԱՐԿԱՆ ՀԱՏԱԿԱԳԻԾԸ






Պայմանական նշաններ
 [White box] պետական սեփականություն
 [Diagonal lines box] համայնքային սեփականություն
 [Stippled box] քաղաքացիների և իրավաբանական անձանց սեփականություն

Սահմանակից հողեր
 Զ-Է Հիլակի գյուղական համայնքի
 Է-Ը Զաքոտի գյուղական համայնքի
 Ը-Թ Լեռնուտի գյուղական համայնքի
 Թ-Զ Գյումրու քաղաքային համայնքի

ՀԱՅԱՍՏԱՆԻ ՀԱՆՐԱՊԵՏՈՒԹՅԱՆ
ՇՐՋԱՆԱԿԱԿԱՆ ԿՐԹՆԵՆԻ ԳՅՈՒՂԱԿԱՆ ՀԱՄԱՅՆՔԻ
ՈՒ ՀԱՏՎԱԾԻ ՀՈՐԱՇԽԱՂԱՎՈՒԿԱՆ ՀԱՏՎՈՒԹՅՈՒՆԸ



Պայմանական նշաններ

-  պետական սեփականություն
-  համայնքային սեփականություն
-  բաղադրացիների և իրավաբանական անձանց սեփականություն

Սահմանակից հողեր՝
 Ա-Բ Փոքր Սարիարի գյուղական համայնքի
 Բ-Գ Ջաջուռի գյուղական համայնքի
 Գ-Դ Մեծ Սարիարի գյուղական համայնքի
 Դ-Ե Ջաջուռ կայսրանի գյուղական համայնքի
 Ե-Ա Մեծ Սարիարի գյուղական համայնքի

Հայաստանի Հանրապետության
 կառավարության աշխատակազմի
 ղեկավար-նախարար

Ա Ն Վ Ա Ն Ա Ց Ա Ն Կ

**ՀԱՅԱՍՏԱՆԻ ՀԱՆՐԱՊԵՏՈՒԹՅԱՆ ՇԻՐԱԿԻ ՄԱՐԶԻ ԿՐԱՇԵՆԻ ԳՅՈՒՂԱԿԱՆ ՀԱՄԱՅՆՔԻ ՎԱՐՉԱԿԱՆ
 ՍԱՀՄԱՆՆԵՐՈՒԲ ՓՏԵԿՈՂ՝ ՊԵՏԱԿԱՆ ՍԵՓԱԿԱՆՈՒԹՅՈՒՆ ՀԱՆԴԻՍԱՑՈՂ ՀՈՂԵՐԻՑ ԿՐԱՇԵՆԻ
 ԳՅՈՒՂԱԿԱՆ ՀԱՄԱՅՆՔԻՆ ԱՆՀԱՏՈՒՅՑ ՓՈԽԱՆՑՎՈՂ ՀՈՂԵՐԻ**

Պայմանական նշանները	Հողերի նպատակային նշանակությունը	Համայնքի սեփականությունը հանդիսացող հողերը		Պետական սեփականություն հանդիսացող հողերը
		ընդամենը	որից չմասնավորեցվող	
<input type="checkbox"/>	Գյուղատնտեսական	684.3	15.0	
<input type="checkbox"/>	Բնակավայրերի	12.4	8.5	0.6
<input type="checkbox"/>	Արդյունաբերության, ընդերքօգտագործման և այլ արտադրական նշանակության օբյեկտների	19.7		
<input type="checkbox"/>	Էներգետիկայի, տրանսպորտի, կապի, և կոմունալ ենթակառուցվածքների օբյեկտների	1.3	1.2	37.0
<input type="checkbox"/>	Հատուկ պահպանվող տարածքների	1.3	1.3	
<input type="checkbox"/>	Հատուկ նշանակության			1.6
<input type="checkbox"/>	Անտառային			395.9
<input type="checkbox"/>	Զրային	0.038	0.038	
<input type="checkbox"/>	Պահուստային			
	Ընդամենը	719.0	26.0	435.1

Ց Ա Ն Կ

ՀԱՅԱՍՏԱՆԻ ՀԱՆՐԱՊԵՏՈՒԹՅԱՆ ՇԻՐԱԿԻ ՄԱՐԶԻ ԿՐԱՇԵՆԻ ԳՅՈՒՂԱԿԱՆ ՀԱՄԱՅՆՔԻ ԿԱՐԶԱԿԱՆ ՍԱՀՄԱՆՆԵՐՈՒԻՄ ԳՏԵԿՈՂ՝ ՊԵՏԱԿԱՆ ՍԵՓԱԿԱՆՈՒԹՅՈՒՆ ՀԱՆԴԻՍԱՑՈՂ ՀՈՂԵՐԻՑ ԿՐԱՇԵՆԻ ԳՅՈՒՂԱԿԱՆ ՀԱՄԱՅՆՔԻՆ ԱՆՀԱՏՈՒՅՑ ՓՈԽԱՆՑԿՈՂ ՀՈՂԵՐԻ

Եզրագծի համարը	Գյուղատնտեսական նշանակության հողեր						Ծանոթագրություն
	վարելահող	խաղողի այգի	պտղատու այգի	խոտհարք	արոտ	այլ հողատեսակներ	
1	2	3	4	5	6	7	8
I սնկցիա							
1						0.42	ձոր
3					0.21		
4					0.06		
5					0.06		
7						0.44	ձոր
8					0.04		
12						1.55	ձոր
14					293.14		
17						1.16	ձոր
18						2.36	ձոր
21						0.52	ձոր
25				7.23			
ընդամենը				7.23	293.51	6.45	
II սնկցիա							
1					1.59		
4						0.25	ձոր
5					0.18		
9					1.19		
10					15.44		
11					1.23		
14					5.06		
15					4.98		
16					15.91		
17						14.33	դաշտ. ճան.
18					0.01		
ընդամենը					45.59	14.58	
III սնկցիա							
1					2.11		
2	2.66						
3				3.46			
4	2.0						
7					44.39		
8					8.20		
9				1.9			
10					19.80		
11					11.83		
14				1.72			
ընդամենը	4.66			7.08	86.33		
IV սնկցիա							
3	7.46						
5					31.27		
ընդամենը	7.46				31.27		
V սնկցիա							
6						4.03	ձոր
11						4.03	ձոր

1.	2.	3.	4.	5.	6.	7.	8.
14						0.69	ձոր
ընդամենը						8.75	
VII սնկցիա							
3						4.33	ձոր
6						1.39	ձոր
ընդամենը						5.72	
VIII սնկցիա							
4						1.63	ձոր
ընդամենը						1.63	
IX սնկցիա							
3					4.02		
4					3.33		
5	0.14						
7					8.09		
10					1.57		
11					0.47		
13					0.02		
15	3.37						
16	0.12						
17	0.74						
18					0.14		
19					4.16		
20					1.87		
22					2.80		
24						1.36	ձոր
26					1.14		
ընդամենը	4.37				27.61	1.36	
X սնկցիա							
1					0.51		
2					0.22		
4					0.84		
6						1.93	ձոր
7					0.10		
12					11.24		
16					0.003		
19					0.1		
21					0.50		
23					1.63		
26						1.93	ձոր
28					4.72		
30					0.33		
31					0.75		
32						0.5	ձոր
34					2.72		
36	4.73						
37	7.25						
38					2.50		
39	2.95						
40	0.51						
41	3.54						
43					0.44		
44						0.33	ձոր
45					0.10		
46					0.33		
47						0.07	ձոր
48					0.36		
49					0.13		
50						0.26	ձոր
53					0.08		
54						0.56	ձոր
ընդամենը	18.98				27.603	5.58	
XI սնկցիա							
1	0.15						
3					2.63		

1.	2.	3.	4.	5.	6.	7.	8.
4	2.84						
5					0.48		
6	0.69						
7					15.60		
8	5.42						
9						0.27	ձոր
10						0.2	ձոր
12						1.29	ձոր
13					11.61		
18						0.44	ձոր
19					15.48		
23					0.29		
24	0.15						
28					2.00		
30					0.51		
31					0.28		
34					7.68		
36					0.40		
38					1.63		
40	0.47						
42						0.39	ձոր
ընդամենը	9.72				58.59	2.59	
XII սնկցիա							
2						1.16	ձոր
ընդամենը						1.16	
XIII սնկցիա							
1					0.13		
2	4.23						
4					1.52		
5						0.64	դաշտ. ճան.
ընդամենը	4.23				1.65	0.64	
Ընդամենը	49.4			14.3	572.15	48.5	

Հայաստանի Հանրապետության
կառավարության աշխատակազմի
ղեկավար-նախարար

Մ. Թոփուզյան

Ց Ա Ն Կ

ՀԱՅԱՍՏԱՆԻ ՀԱՆՐԱՊԵՏՈՒԹՅԱՆ ՇԻՐԱԿԻ ՄԱՐԶԻ ԿՐԱՇԵՆԻ ԳՅՈՒՂԱԿԱՆ ՀԱՄԱՅՆՔԻ ՎԱՐՉԱԿԱՆ ՍԱՀՄԱՆՆԵՐՈՒՄ ԳՏԵՎՈՂ ԴԵՏԱԿԱՆ ՍԵՓԱԿԱՆՈՒԹՅՈՒՆ ՀԱՆԴԻՍԱՑՈՂ ՂՈՂԵՐԻՑ ԿՐԱՇԵՆԻ ԳՅՈՒՂԱԿԱՆ ՀԱՄԱՅՆՔԻՆ ԱՆՀԱՏՈՒՅՑ ՓՈԽԱՆՑԿՈՂ ՂՈՂԵՐԻ (ԸՍՏ ՆՊԱՏԱԿԱՅԻՆ ՆՇԱՆԱԿՈՒԹՅԱՆ)

Եզրագծի համարը	II Բնակավայրերի հողեր	III Կրողումաբերության, ընդերքօգտագործող, և այլ արտադրական նշանակության օբյեկտների հողեր	IV Ենթդեղինկալի, տրանսպորտի, կապի և կոմունալ նշանակության օբյեկտների հողեր	V Հատուկ պահպանվող արարածների հողեր	VI Հատուկ նշանակության հողեր	VII Անտառային հողեր	VIII Ջրային հողեր	IX Պահուստային հողեր	Ծանոթագրություն
1	2	3	4	5	6	7	8	9	10
I սնկգիա									
20		1.46							Գյուղ. արտ.
ընդամենը		1.46							
VIII սնկգիա									
2		10.83							Կրի գործարան
ընդամենը		10.83							
IX սնկգիա									
1		0.27							Գյուղ. արտ.
27			0.005						Էլ. ենթ.
28		2.19							Կրի գործարան
29		0.31							Կրի գործարան
30		2.19							Կրի գործարան
31			1.24						միջգ. ճան.
ընդամենը		4.96	1.245						
XI սնկգիա									
2				0.50					գերեզմանոց
39		1.93							Գյուղ. արտ.
ընդամենը		1.93		0.50					
XII սնկգիա									
3				0.78					գերեզմանոց
4	0.126								մանկապարտեզ
5		0.27							Գյուղ. արտ.
6			0.002						Էլ. ենթ.
7		0.28							Կոշիկի գործ.
10	0.01								Գյուղապետ.
11	3.69								ընակ. համ.
12	8.46								փողոցներ
13	0.063								խանութ
ընդամենը	12.349	0.55	0.002	0.78					
XIII սնկգիա									
6							0.038		նմբու. ոռոգ. ջանց
ընդամենը							0.038		
Ընդամենը	12.4	19.7	1.3	1.3			0.038		

Ց Ա Ն Կ

**ՀԱՅԱՍՏԱՆԻ ՀԱՆՐԱՊԵՏՈՒԹՅԱՆ ՇԻՐԱԿԻ ՄԱՐԶԻ ԿՐԱՇԵՆԻ ԳՅՈՒՂԱԿԱՆ
 ՀԱՄԱՅՆՔԻ ԿԱՐԶԱԿԱՆ ՍԱՀՄԱՆՆԵՐՈՒՄ ԳՏԵՎՈՂ՝ ՊԵՏԱԿԱՆ ՍԵՓԱԿԱՆՈՒԹՅՈՒՆ ՀԱՆԴԻՍԱՑՈՂ ՀՈՂԵՐԻ
 (ԸՍՏ ՆՊԱՏԱԿԱՅԻՆ ՆՇԱՆԱԿՈՒԹՅԱՆ)**

Եզրագծի համարը	II	III	IV	V	VI	VII	VIII	IX	Ծանոթություն
	Բնակավայրերի հողեր	Ստորուներեության, ընդերքօգտագործման և այլ արտադրական նշանակության օբյեկտների հողեր	Էներգետիկայի, տրանսպորտի, կապի և կոմունալ ենթակառուցվածքների օբյեկտների հողեր	Հատուկ պահպանվող տարածքների հողեր	Հատուկ նշանակության հողեր	Անտառային հողեր	Զբոսային հողեր	Պառիստատային հողեր	
1	2	3	4	5	6	7	8	9	10
V սնկցիա									
1						1.16			պնտ. անտառ
2						8.39			պնտ. անտառ
3						16.64			պնտ. անտառ
4						28.30			պնտ. անտառ
5						24.05			պնտ. անտառ
7						74.56			պնտ. անտառ
8						96.91			պնտ. անտառ
9						7.32			պնտ. անտառ
10						2.97			պնտ. անտառ
12						4.90			պնտ. անտառ
13						15.03			պնտ. անտառ
15						0.32			պնտ. անտառ
ընդամենը						280.55			
VI սնկցիա									
1						14.72			պնտ. անտառ
2						9.09			պնտ. անտառ
3						0.38			պնտ. անտառ
4						0.87			պնտ. անտառ
ընդամենը						25.06			
VII սնկցիա									
1						11.86			պնտ. անտառ
2						17.58			պնտ. անտառ
4						26.26			պնտ. անտառ
5						0.815			պնտ. անտառ
ընդամենը						56.515			
VIII սնկցիա									
1						23.27			պնտ. անտառ
3						5.99			պնտ. անտառ
5						4.5			պնտ. անտառ
ընդամենը						33.76			
IX սնկցիա									
6					1.57				հ. ն. հ.
ընդամենը					1.57				
X սնկցիա									
52			3.14						պնտ. խճուղի
ընդամենը			3.14						
XI սնկցիա									
43			1.64						պնտ. խճուղի
44			32.26						երկաթգիծ
ընդամենը			33.90						
XII սնկցիա									
8	0.14								դպրոց
9	0.48								դպրոց
ընդամենը	0.62								
Ընդամենը	0.6		37.0		1.6	395.9			

Հ Ա Շ Կ Ե Տ Կ Ո Ւ Թ Յ Ո Ւ Ն

ՀԱՅԱՍՏԱՆԻ ՀԱՆՐԱՊԵՏՈՒԹՅԱՆ ՇԻՐԱԿԻ ՄԱՐԶԻ ԿՐԱՇԵՆԻ ԳՅՈՒՂԱԿԱՆ

ՀԱՄԱՅՆՔԻ ՀՈՂԱՅԻՆ ՖՈՆԴԻ ԱՌԿԱՅՈՒԹՅԱՆ ԵՎ ԲԱՇԽՄԱՆ ՄԱՍԻՆ՝ 2003 ԹՎԱԿԱՆԻ ԱՊՐԻՆԻ 20-Ի ԴՐՈՒԹՅԱՄԲ

(հեկտարներով)

ՀՀ կառավարության 2004 թվականի փետրվարի 19-ի N 169-Ն որոշման հավելված N 6	NN ԹԿ	Նպատ. այն նշանակությունը	Հոլիտեսքը, գործառնական նշանակությունը	Ծածկագիրը	Ընդամենը (2+3+4+8+12)	Սեփականության տարիներ						Ծախսերի և արժեքի կազմակերպությունների և, ՀՀ-ում կայություն ունեցող կառավարման, ունեցող անձանց						
						ՀՀ քաղաքացիների	ՀՀ կրթված անհայտն անձանց	համայնքային					պետական					
								1	2	3	4		5	6	7	8	9	10
	Ա	Ը	Գ	Գ	1	2	3	4	5	6	7	8	9	10	11	12		
	1.1.	1 Գյուղատնտեսական	վարելահող		227.2	177.8		49.4										
	1.2.		բազմ տնկ ընդամենը															
	1.2.1.		այդ թվում պտղ ալգի															
	1.2.2.		խաղողի ալգի															
	1.2.3.		այլ բազմամյա															
	1.3.		խոտհարք		14.3			14.3										
	1.4.		արոտ		572.1			572.1										
	1.5.		այլ իողանքներ		48.5			48.5										
	1.		ընդամենը		862.1	177.8		684.3										
	2.1.		2 Բնակավայրերի	բնակելի կառուց		33.0	33.0											
	2.1.1.			այդ թվում տնամերձ		33.0	33.0											
	2.1.2.			արգել-ն (անտառ-ն)														
	2.2.			հասարակ կառուց		0.8			0.2			0.6						
	2.3.			հատր կառուցապ														
	2.4.			ընդհ. օգտագործ		8.5			8.5									
	2.5.	այլ իողեր			3.7			3.7										
	2.	ընդամենը			46.0	33.0		12.4			0.6							
	3.1.	3 Կրթությունը ընդհանուր և այլ տեսակի կրթության համարվող օբյեկտներ		արդյունաբերության		15.8		15.8										
	3.2.			գյուղտնտ. արտադր		3.9		3.9										
	3.3.		պահեստարանների ընդերք օգտագործ															
	3.		ընդամենը		19.7		19.7											
	4.1.		4 Ընդհանրական տրանսպորտ կառուց և կոմուն. եներգետիկ օբյեկտներ	էներգետիկայի		0.007		0.007										
	4.2.	տրանսպորտի					1.3			37.0								
	4.4.	կոմուն. ենթակառ																
	4.	ընդամենը			38.3		1.3				37.0							
	5.1.	5 Հարուկ պահպանվող տարածքների		բնակավայր														
	5.1.1.		այդ թվում արգելոց															
	5.1.2.		արգելավայրեր															
	5.1.3.		ազգային պարկ															
	5.2.		ստորջրային															
	5.3.		հանգստի															
	5.4.		պատմ. և մշակութ.		1.3		1.3											
	5.		ընդամենը		1.3		1.3											
	6.		6 Հատուկ նշանակության	ընդամենը														
	7.1.			անտառ		1.6						1.6						
	7.2.	7 Անտառային	թփուտ		395.9					395.9								
	7.3.		վարելահող															
	7.4.		խոտհարք															
	7.5.		արոտ															
	7.6.		այլ իողեր															
	7.		ընդամենը		395.9						395.9							
	8.1.		8 Տրային	ճեղք														
	8.2.			ջրամբարներ														
	8.3.			լճեր														
	8.4.			ջրանցքներ		0.038		0.038										
	8.5.	հող. և ջր այլ օբ.																
	8.	ընդամենը		0.038		0.038												
	9.1.	9 Պահուստային	արդյունաբ.															
	9.2.		ավազուտներ															
	9.3.		ճահիճներ															
	9.4.																	
	9.5.		այլ անօբեկտներ															
	9.	ընդամենը																
	ԸՆԴԱՄԵՆՆԵՐ				1364.9	210.8		719.0				435.1						

Հ Ա Շ Վ Ե Տ Վ Ո Ւ Թ Յ Ո Ւ Ն

**ՀԱՅԱՍՏԱՆԻ ՀԱՆՐԱՊԵՏՈՒԹՅԱՆ ՇԻՐԱԿԻ ՄԱՐԶԻ ԿՐԱՇԵՆԻ ԳՅՈՒՂԱԿԱՆ ՀԱՄԱՅՆՔԻ ՈՌՈԳՎՈՂ ՀՈՂԵՐԻ
 ԱՌԿԱՅՈՒԹՅԱՆ ԵՎ ԲԱՇԽՄԱՆ ՄԱՍԻՆ**

NN ը/կ	Նպատակային նշանակությունը	Գործառական նշանակությունը, հողատեսքը	Ծածկագիրը	Ընդամենը ոռոգվող հողեր (2+3+4+5+6)	Սեփականության սուբյեկտը				
					ՀՀ քաղաքացիների	ՀՀ իրավաբանական անձանց	համայնքային	պետական	օտարերկրյա անտուրյուների, կազմակերպությունների և ՀՀ-ում կացության հատուկ կարգավիճակ ունեցող անձանց
Ա		Բ	Գ	1	2	3	4	5	6
1.1.	1. Գյուղատնտեսական	վարելահող		22.6	18.4		4.2		
1.2.		բազմամյա տնկարկներ, ընդամենը							
1.2.1.		այդ թվում՝ պտղատու այգի							
1.2.2.		խաղողի այգի							
1.2.3.		այլ							
1.3.		խոտհարք							
1.4.		արոտ							
1.5.	այլ հողատեսքեր								
1.		ընդամենը (1.1+1.2+1.3+1.4+1.5)		22.6	18.4		4.2		
2.1.	Բնփակայրերի	բնակելի կառուցապատման							
2.1.1.		այդ թվում տնամերձ հողեր							
2.1.2.		այգեզործական (ամառանոցային)							
2.2.		ընդհանուր օգտագործման							
2.3.		այլ հողեր							
2.		ընդամենը (2.1+2.2+2.3)							
3.		3. Արդյունաբերության, ընդերքօգտագործման, և այլ արտադրական նշանակության օբյեկտների							
4.		4. Էներգետիկայի, տրանսպորտի, կապի և կոմունալ ենթակառուցվածքների օբյեկտների							
5.		5. Հատուկ պահպանվող տարածքների							
6.		6. Հատուկ նշանակության							
7.1.	7. Անտառային	անտառ							
7.2.		թփուտ							
7.3.		վարելահող							
7.4.		խոտհարք							
7.5.		արոտ							
7.6.		այլ հողեր							
7.			ընդամենը 7.1+7.2+7.3+7.4+7.5+7.6)						
8.		8.Ջրային							
9.		9.Պահուստային							
ԸՆԴԱՄԵՆՆԸ՝ ՈՌՈԳՎՈՂ ՀՈՂԵՐ (1+2+3+4+5+6+7+8+9)				22.6	18.4		4.2		