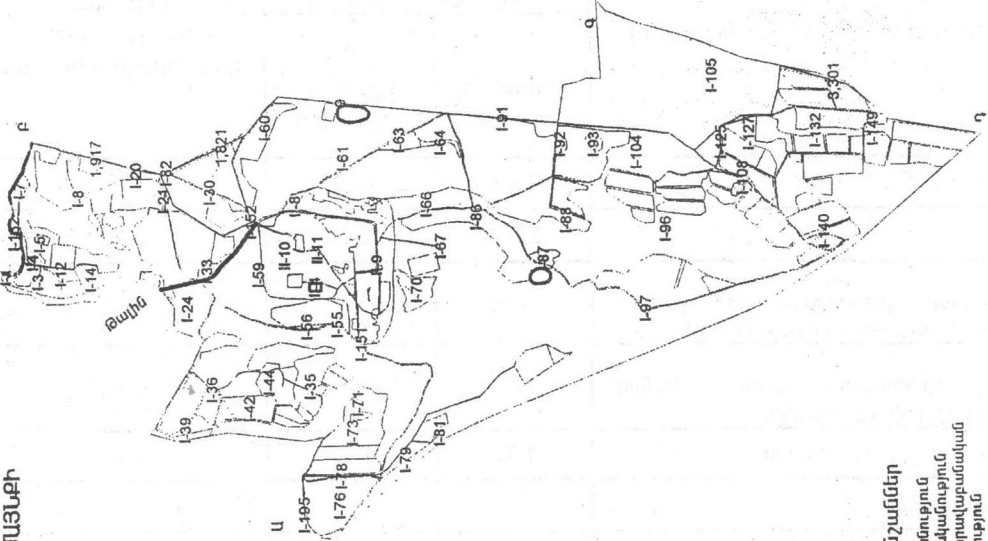


ՀԱՅԱՍՏԱՆԻ ՀԱՆՐԱՊԵՏՈՒԹՅԱՆ  
ԱՐԴԱՎՃՈՏԻ ԱՄՐՁԻ ՊՐԵՏԻԶԻԿԻ ԳՅՈՒՂԱԿԱՆ ՀԱՄԱՅՆՔԻ  
ՔՐՈՂՆԵՐԱՐՄԱՆ ԿԱՏԱՎԱԾՆԵՐԻ ԿԱՏՎԱԾՆԵՐԻ

Հավելված N 1  
ՀՀ կառավարության 2003 թվականի  
դեկտեմբերի 24-ի N 1900-Ն որոշման



Պայմանական նշաններ  
 Պնտական սեփականություն  
 Հասանելի սեփականություն  
 Բաղադրամասերի և իրավաբանական  
 անձանց սեփականություն










Սահմանակից հողեր  
 Ա-Բ Լեռին բազմաբերրի գյուղական համայնքի  
 Բ-Գ Կրունի գյուղական համայնքի  
 Գ-Դ Անանուի գյուղական համայնքի  
 Դ-Ա Պ.Ն. հողեր

Հայաստանի Հանրապետության  
 կառավարության աշխատակազմի  
 ղեկավար-նախարար

Ս. Թովուդյան

**Ա Ն Վ Ա Ն Ա Ց Ա Ն Կ**

**ՀԱՅԱՍՏԱՆԻ ՀԱՆՐԱՊԵՏՈՒԹՅԱՆ ԱՐԱԳԱԾՈՆՏԻ ՄԱՐԶԻ ՊԱՐՏԻԶԱԿԻ ԳՅՈՒՂԱԿԱՆ  
 ՀԱՄԱՅՆՔԻ ՎԱՐՉԱԿԱՆ ՍԱՀՄԱՆՆԵՐՈՒՄ ԳՏԵՎՈՂ՝ ՊԵՏԱԿԱՆ ՍԵՓԱԿԱՆՈՒԹՅՈՒՆ ՀԱՆԴԻՍԱՑՈՂ ՀՈՂԵՐԻՑ  
 ՊԱՐՏԻԶԱԿԻ ԳՅՈՒՂԱԿԱՆ ՀԱՄԱՅՆՔԻՆ ԱՆՀԱՏՈՒՅՑ  
 ՓՈԽԱՆՑՎՈՂ ՀՈՂԵՐԻ**

Պայմանական նշաններ	Հողերի նպատակային նշանակությունը	Համայնքի սեփականությունը հանդիսացող հողերը		Պետական սեփականություն հանդիսացող հողերը
		ընդամենը	որից չմասնա- վորեցվող	
	Գյուղատնտեսական	494.83	10.36	
	Բնակավայրերի	32.94	2.05	0.27
	Արդյունաբերության, ընդերքօգտագործման և այլ արտադրական նշանակության օբյեկտների	5.16		
	Էներգետիկայի, տրանսպորտի, կապի և կոմունալ ենթակառուցվածքների օբյեկտների	0.002	0.002	0.46
	Հատուկ պահպանվող տարածքների	1.72	1.72	2.10
	Հատուկ նշանակության			
	Անտառային			
	Զբոսային	2.76	2.76	0.20
	Պահուստային			
	<b>Ընդամենը</b>	<b>537,412</b>	<b>16.892</b>	<b>3.03</b>



N3 հավելվածի շարունակությունը							
1.	2.	3.	4.	5.	6.	7.	8.
104					10.77		
105					54.52		
106						0.18	
107						1.62	
108						0.39	
123						0.34	
125						0.09	
127					3.10		
132					3.14		
140						0.04	
141						0.30	
143					133.53		
149					2.11		
151						10.36	դաշտ. ճանապարհ
153						0.58	
159						0.15	
160					1.13		
161						0.04	
162						0.07	
Ընդամենը	80.13				383.92	30.78	

Հայաստանի Հանրապետության  
կառավարության աշխատակազմի  
ղեկավար-նախարար

Մ. Թովուզյան

**Ց Ա Ն Կ**

**ՀԱՅԱՍՏԱՆԻ ՀԱՆՐԱՊԵՏՈՒԹՅԱՆ ԱՐԱԳԱԾՈՏՆԻ ՄԱՐԶԻ ՊԱՐՏԻԶԱԿԻ ԳՅՈՒՂԱԿԱՆ  
 ՀԱՄԱՅՆՔԻ ՎԱՐՉԱԿԱՆ ՍԱՀՄԱՆՆԵՐՈՒԻՄ ԳՏՆՎՈՂ՝ ՊԵՏԱԿԱՆ ՍԵՓԱԿԱՆՈՒԹՅՈՒՆ ՀԱՆԴԻՄԱՑՈՂ ՀՈՂԵՐԻՑ  
 ՊԱՐՏԻԶԱԿԻ ԳՅՈՒՂԱԿԱՆ ՀԱՄԱՅՆՔԻՆ ԱՆՀԱՏՈՒՅՑ ՓՈԽԱՆՑՎՈՂ ՀՈՂԵՐԻ  
 (ԸՍՏ ՆՊԱՏԱԿԱՅԻՆ ՆՇԱՆԱԿՈՒԹՅԱՆ)**

Եզրագծի համարը	II	III	IV	V	VI	VII	VIII	IX	Օւանթագրություն
	Բնակավայրերի հողեր	Այլուհամբերության, ընդերքօգտագործման և այլ արտադրական նշանակության օբյեկտների հողեր	Եներգետիկայի, տրանսպորտի, կապի և կոմունալ ենթակառուցվածքների օբյեկտների հողեր	Հատուկ պահպանվող տարածքների հողեր	Հատուկ նշանակության հողեր	Անտառային հողեր	Զրային հողեր	Պաշտպանության հողեր	
1	2	3	4	5	6	7	8	9	10
<b>I սեկցիա</b>									
20		0.20							արտ. մաս
24		4.96							արտ. մաս
67				0.16					հուշարձան
68				1.56					գերեզմանոց
69	0.72								խաղահրապարակ
152							2.64		ներ.համ. ոռոգ. ցանց
<b>ընդամենը</b>	<b>0.72</b>	<b>5.16</b>		<b>1.72</b>			<b>2.64</b>		
<b>II սեկցիա</b>									
2	0.60								մանկապարտեզ
3	0.41								գյուղապետարան
5	0.15								խանութ
6	0.04								խանութ
7	0.04								բուժ. կետ
8			0.002						էլ. ենթակայան
9	1.33								փողոցներ, բակեր, հրապարակներ
10	29.65								այլ հողեր
11							0.12		ներ.համ. ոռոգ. ցանց
<b>ընդամենը</b>	<b>32.22</b>		<b>0.002</b>				<b>0.12</b>		
<b>Ընդամենը</b>	<b>32.94</b>	<b>5.16</b>	<b>0.002</b>	<b>1.72</b>			<b>2.76</b>		



Հ Ա Շ Կ Ե Տ Կ Ո Ւ Թ Յ Ո Ւ Ն

ՀԱՅԱՍՏԱՆԻ ՀԱՆՐԱՊԵՏՈՒԹՅԱՆ ԱՐԱԳԱԾՈՆՆԻ ՄԱՐԶԻ ՊԱՐՏԻԶԱԿԻ ԳՅՈՒՂԱԿԱՆ  
 ՀԱՄԱՅՆՔԻ ՀՈՂԱՅԻՆ ՖՈՆԴԻ ԱՐԿԱՅՈՒԹՅԱՆ ԵՎ ԲԱՇԽՄԱՆ ՄԱՍԻՆ՝ 2003 ԹՎԱԿԱՆԻ ԱՊՐԻԼԻ 20-Ի ԴՐՈՒԹՅԱՄԲ

NN ԸՎ	Նյութատեսակի նշանակությունը	Հողատեսքը, զորոնակարգ նշանակությունը	Ցածկազորը	Սեփականության տարեկեր											
				Ընդամենը (2+3+4+8+12)	ՀՀ քաղաքացիներին	ՀՀ քաղաքացիական ամենայն	համայնքային			պետական			Ցամաքային վերաբերյալ վերահսկողություն և ՀՀ-ում կայանքի կառավարման ամենայն		
							ընդամենը (5+6+7)	տրված ամիստայն օգտագործման	կարծակյալության տրված	օգտագործման և կարծակյալության շտրված	ընդամենը (9+10+11)	տրված ամիստայն օգտագործման		կարծակյալության տրված	օգտագործման և կարծակյալության շտրված
Ա	Բ	Գ	1	2	3	4	5	6	7	8	9	10	11	12	
1.1.	1. Գյուղատնտեսական	վարելահող	192.5	112.4		80.1									
1.2		քաղմ տնկ, ընդամենը	61.1	61.1											
1.2.1		այդ թվում՝ պտղատու	20.5	20.5											
1.2.2		խաղողի այգի	40.6	40.6											
1.2.3		այլ քաղմայն													
1.3	խոտհարք														
1.4	արոտ	383.9			383.9										
1.5	այլ հողատեսքեր	30.9			30.9										
1		ընդամենը	668.4	173.5		494.9									
2.1	2. Ենթակառուցվածքի	ընթակառուցվածք	13.5	13.5											
2.1.1		այդ թվում՝ տնամերձ	13.5	13.5											
2.1.2		այգեց-ն (ամառ-ց)									0.3				
2.2		հասարակ կառուցվածք	1.5			1.2									
2.3		խաղող կահուց													
2.4		ընդի օգտագործ.	2.1			2.1									
2.5	այլ հողեր	29.6			29.6										
2		ընդամենը	46.7	13.5		32.9				0.3					
3.1	3. Կրկնաբեր, կրկնաբեր, օրոնակ և այլ արտադրական	արդյունաբերական													
3.2		գյուղատն, արտադր.	5.2			5.2									
3.3		պահեստարանների													
3.4		ընդեր-օգտագործ.	5.2			5.2									
3		ընդամենը	5.2			5.2									
4.1	4. Ընդեր-օրոնակ, կապի, տրամադրված կողմում, կողմում, օրոնակ, օրոնակ	Ընդեր-օրոնակային													
4.2		կապի													
4.3		տրամադրված կողմում	0.5							0.5					
4.4		կողմում, օրոնակ	0.5							0.5					
4		ընդամենը	0.5						0.5						
5.1	5. Հատուկ պահպանված տարածքների	ընթակառուցվածք													
5.1.1		այդ թվում՝ աղբերակներ													
5.1.2		աղբերակներ													
5.1.3		ազգային պարկ													
5.2		առողջարարական													
5.3	հանգստի														
5.4	պատմ. և նշակու.	3.8			1.7					2.1					
5		ընդամենը	3.8			1.7				2.1					
6	6. Հատուկ նշանակություն	ընդամենը													
7.1	7. Ամրապահ	ամրապահ													
7.2		թվուտ													
7.3		վարելահող													
7.4		խոտհարք													
7.5		արոտ													
7.6		այլ հողեր													
7		ընդամենը													
8.1	8. Զրային	զբտեր													
8.2		ջրամբարներ													
8.3		լճեր													
8.4		ջրանցքներ	2.9			2.7					0.2				
8.5		հղտ. և ջր. այլ օբ.													
8	ընդամենը	2.9			2.7					0.2					
9.1	9. Պատմա-մշակութային	պատմա-մշակութային													
9.2		ակադ. տնային													
9.3		մշակութային													
9.4															
9.5		այլ անօգտագործելի													
9	ընդամենը														
ԸՆԴԱՄԵՆԸ ՀՈՂԵՐ (1+2+3+4+5+6+7+8+9)			727.5	187.0		537.4				3.1					

**Հ Ա Շ Կ Ե Տ Կ Ո Ւ Թ Յ Ո Ւ Ն**

**ՀԱՅԱՍՏԱՆԻ ՀԱՆՐԱՊԵՏՈՒԹՅԱՆ ԱՐԱԳԱԾՈՏՆԻ ՄԱՐԶԻ ՊԱՐՏԻԶԱԿԻ ԳՅՈՒՂԱԿԱՆ ՀԱՄԱՅՆՔԻ ՈՌՈԳՎՈՂ ՀՈՂԵՐԻ ԱՌԿԱՅՈՒԹՅԱՆ ԵՎ ԲԱՇԽՄԱՆ ՄԱՍԻՆ**

NN զ/Գ	Նպատակային նշանակությունը	Գործառնական նշանակությունը, հողատեսքը	Ցածկախիմը	ԸՆդամենը՝ որոգվող հողեր (2+3+4+5+6)	Սեփականության տարիները					
					վերջնական ԲՀ	ՀՀ կառավարության անձանց	համայնքային	պետական	օտարերկրյա պետությունների, կազմակերպությունների և ՀՀ-ում կայացրված խառնակազմային ունեցող անձանց	
	Ա՝	Բ	Գ	1	2	3	4	5	6	
1.1	1. Գյուղատնտեսական	վարելահող		192.5	112.4		80.1			
1.2		բազմամյա տնկարկներ, ընդամենը՝		61.1	61.1					
1.2.1		այդ թվում՝ պտղատու այգի		20.5	20.5					
1.2.2		խաղողի այգի		40.6	40.6					
1.2.3		այլ								
1.3		խոտհարք								
1.4		արոտ								
1.5		այլ հողատեսքեր								
1		ընդամենը (1.1+1.2+1.3+1.4+1.5)			253.6	173.5		80.1		
2.1		2. Բնվակայրերի	բնակելի կառուցապատման		8.0	8.0				
2.1.1	այդ թվում՝ տնամերձ հողեր			8.0	8.0					
2.1.2	այգեգործական (ամառանոցային)									
2.2	ընդհանուր օգտագործման									
2.3	այլ հողեր									
2	ընդամենը (2.1+2.2+2.3)				8.0	8.0				
3	3. Արդյունաբերության, ընդերքօգտագործման, և այլ արտադրական նշանակության օբյեկտների									
4	4. Էներգետիկայի, տրանսպորտի, կապի և կոմունալ ենթակառուցվածքների օբյեկտների									
5	5. Հատուկ պահպանվող տարածքների									
6	6. Հատուկ նշանակության									
7.1	7. Անտառային	անտառ								
7.2		թփուտ								
7.3		վարելահող								
7.4		խոտհարք								
7.5		արոտ								
7.6		այլ հողեր								
7		ընդամենը 7.1+7.2+7.3+7.4+7.5+7.6)								
8	8.Ջրային									
9	9.Պահուստային									
ԸՆԴԱՄԵՆՆԸ՝ ՈՌՈԳՎՈՂ ՀՈՂԵՐ (1+2+3+4+5+6+7+8+9)				261.6	181.5		80.1			