










Սահմանակից հողեր

- Ա-Բ վերին Սասնաշեն գյուղական համայնքի
- Բ-Գ Աշենկի գյուղական համայնքի
- Գ-Դ Կայքնաղբյուրի գյուղական համայնքի
- Դ-Ա Խորենի գյուղական համայնքի

**Հայաստանի Հանրապետության
 կառավարության աշխատակազմի
 ղեկավար-նախարար**

Ա Ն Վ Ա Ն Ա Ց Ա Ն Կ

**ՀԱՅԱՍՏԱՆԻ ՀԱՆՐԱՊԵՏՈՒԹՅԱՆ ԱՐԱԳԱԾՈՏՆԻ ՄԱՐԶԻ ԴԱՎԹԱՇԵՆԻ ԳՅՈՒՂԱԿԱՆ
 ՀԱՄԱՅՆՔԻ ՎԱՐՉԱԿԱՆ ՍԱՀՄԱՆՆԵՐՈՒՄ ԳՏՆՎՈՂ՝ ՊԵՏԱԿԱՆ ՍԵՓԱԿԱՆՈՒԹՅՈՒՆ ՀԱՆԴԻՍԱՑՈՂ ՀՈՂԵՐԻՑ
 ԴԱՎԹԱՇԵՆԻ ԳՅՈՒՂԱԿԱՆ ՀԱՄԱՅՆՔԻՆ ԱՆՀԱՏՈՒՅՑ
 ՓՈԽԱՆՑՎՈՂ ՀՈՂԵՐԻ**

Պայմանական նշանները	Հողերի նպատակային նշանակությունը	Համայնքի սեփականությունը հանդիսացող հողերը		Պետական սեփականություն հանդիսացող հողերը
		ընդամենը	որից՝ չմասնա- վորեցվող	
	Գյուղատնտեսական	809.87	4.21	
	Բնակավայրերի	43.05	12.07	0.81
	Արդյունաբերության, ընդերքօգտագործման և այլ արտադրական նշանակության օբյեկտների	10.90		
	Էներգետիկայի, տրանսպորտի, կապի և կոմունալ ենթակառուցվածքների օբյեկտների	0.193	0.073	3.46
	Հատուկ պահպանվող տարածքների	0.71	0.71	1.94
	Հատուկ նշանակության			
	Անտառային			
	Ջրային	0.33	0.33	6.78
	Պահուստային			
	Ընդամենը	865.053	17.393	12.99

N 3 հավելածի շարունակությունը

1.	2.	3.	4.	5.	6.	7.	8.
66						0.57	
67						0.07	
68						0.28	
72	0.45						
73	1.28						
77						0.49	
78						1.81	
80	0.56						
81	1.03						
83					134.31		
85						0.08	
87						0.39	
89						0.03	
91						0.05	
99						0.37	
100						0.08	
101						0.12	
103						0.01	
127					9.95		
134					14.29		
137						0.49	
139						0.12	
140					16.72		
141						0.09	
144						0.14	
ընդամենը	14.37			0.67	392.48	49.35	
II սեկցիա							
1					6.05		
2						1.09	
6					14.12		
7						0.18	
8						0.52	
9					13.89		
10						0.28	
12						0.02	
13	0.10						
15					3.22		
16						1.62	
17					7.19		
18	0.41						
19	0.95						
20						5.91	
22						0.12	
23						0.28	
24						0.05	
25	0.21						
27						0.03	
29					7.19		
36						0.26	
37					65.24		
41						0.27	
43					47.54		
45	1.42						
46	1.12						
47	1.41						
49						0.28	
53					58.14		
57						0.07	
63					30.99		
65	0.74						
71						0.62	

N 3 հավելվածի շարունակությունը							
1.	2.	3.	4.	5.	6.	7.	8.
73					38.74		
74	0.85						
75	0.40						
76						0.05	
77	1.03						
78	0.50						
79	0.91						
80	0.26						
81						0.03	
83	0.18						
85	0.44						
94					31.98		
96						1.47	
102						0.15	
104						4.21	դաշտ. ճանապարհ
106						0.01	
107						0.04	
108						0.05	
109						0.07	
110						0.10	
ընդամենը	10.93				324.29	17.78	
Ընդամենը	25.30			0.67	716.77	67.13	

Հայաստանի Հանրապետության
կառավարության աշխատակազմի
ղեկավար-նախարար

Մ. Թովուզյան

Ց Ա Ն Կ

**ՀԱՅԱՍՏԱՆԻ ՀԱՆՐԱՊԵՏՈՒԹՅԱՆ ԱՐԿԱԾՈՏՆԻ ՍԱՐՁԻ ԴՎԱԹԱՇԵՆԻ ԳՅՈՒՐԱԿԱՆ
 ՀԱՄԱՅՆՔԻ ԿԱՐԶԱԿԱՆ ՍԱՀՄԱՆՆԵՐՈՒՄ ԳՏԵՎՈՂ՝ ՊԵՏԱԿԱՆ ՍԵՓԱԿԱՆՈՒԹՅՈՒՆ ՀԱՆԴԻՍԱՑՈՂ ՀՈՂԵՐԻՑ
 ԴՎԱԹԱՇԵՆԻ ԳՅՈՒՐԱԿԱՆ ՀԱՄԱՅՆՔԻՆ ԱՆՀԱՏՈՒՅՑ ՓՈԽԱՆՑԿՈՂ ՀՈՂԵՐԻ
 (ԸՍՏ ՆՊԱՏԱԿԱՅԻՆ ՆՇԱՆԱԿՈՒԹՅԱՆ)**

Եզրագծի համարը	II	III	IV	V	VI	VII	VIII	IX	Ծանոթագրություն
	Բնակավայրերի հողեր	Արդյունաբերության, ընդերքագտնությունի և այլ արտադրական նշանակության օբյեկտների հողեր	Էներգետիկայի, տրանսպորտի, կապի և կոմունալ ենթակառուցվածքների օբյեկտների հողեր	Հատուկ պահպանվող տարածքների հողեր	Հատուկ նշանակության հողեր	Անտառային հողեր	Ջրային հողեր	Պաշտպանական հողեր	
1	2	3	4	5	6	7	8	9	10
I սեկցիա									
82		1.86							արտ. մաս.
138	0.21								բենզալցակայան
ընդամենը	0.21	1.86							
II սեկցիա									
4			0.003						գազի բաշխ. կայան
105							0.33		ներհամ.ռոզգ. ցանց
ընդամենը			0.003				0.33		
IV սեկցիա									
2			0.06						օրվա կարգ. ջրամբար
3			0.01						էլ. ենթակայան
4			0.10						կենցաղի տուն
6	0.50								մանկապարտեզ
7		0.01							ալրաղաց
8	0.02								խանութ
9			0.02						բաղնիք
10				0.71					գերեզմանոց
11	0.80								խաղահրապարակ
12	0.11								կոլտնտրայի տուն
13		1.84							արտ. մաս.
14	0.11								գյուղապետարան
15	0.54								գյուղապետարան
16		0.02							սղոցարան
17		0.34							արտ. մաս.
18	0.56								բենզալցակայան
19		5.89							արտ. մաս.
20		0.21							արտ. մաս.
21	0.93								գրոսայգի
22	0.21								գրոսայգի
23	10.13								փողոցներ, բակեր, հրապ.
24	28.93								այլ հողեր
25		0.73							արտ. մաս.
ընդամենը	42.84	9.04	0.19	0.71					
ընդամենը	43.05	10.90	0.193	0.71			0.33		

Ց Ա Ն Կ

**ՀԱՅԱՍՏԱՆԻ ՀԱՆՐԱՊԵՏՈՒԹՅԱՆ ԱՐԳԱԾՈՏՆԻ ՄԱՐԶԻ ԴԱԿՈՇՇԵՆԻ ԳՅՈՒՂԱԿԱՆ
 ՀԱՄԱՅՆՔԻ ՎԱՐՉԱԿԱՆ ՍԱՀՄԱՆՆԵՐՈՒՄ ԳՏՆՎՈՂ՝ ՊԵՏԱԿԱՆ ՍԵՓԱԿԱՆՈՒԹՅՈՒՆ ՀԱՆԴԻՍԱՑՈՂ ՀՈՂԵՐԻ
 (ԸՍՏ ՆՊԱՏԱԿԱՑԻՆ ՆՇԱՆԱԿՈՒԹՅԱՆ)**

Եզրագծի համարը	II	III	IV	V	VI	VII	VIII	IX	Ծանոթագրություն
	Բնակավայրերի հողեր	Կրկուցարկային, ընդերքօգտագործման և այլ արտադրական նշանակության օբյեկտների հողեր	Էներգետիկայի, տրանսպորտի, կապի և կոմունալ ենթակառուցվածքների օբյեկտների հողեր	Հատուկ պահպանվող տարածքների հողեր	Հատուկ նշանակության հողեր	Անտառային հողեր	Ջրային հողեր	Պահուստային հողեր	
1	2	3	4	5	6	7	8	9	10
I սեկցիա									
24							6.78		ջրամբար
142			0.57						մարզ. նշ. ճանապ.
143			0.39						մարզ. նշ. ճանապ.
ընդամենը			0.96				6.78		
II սեկցիա									
3				1.36					դամբարանադաշտ
5			1.25						հանրապ. նշ. ճանապ.
103			1.25						հանրապ. նշ. ճանապ.
111				0.58					դամբարանադաշտ
ընդամենը			2.50	1.94					
IV սեկցիա									
5	0.81								դպրոց
Ընդամենը	0.81		3.46	1.94			6.78		

Հ Ա Շ Վ Ե Տ Վ ՈՒ Թ Յ ՈՒ Ն

ՀԱՅԱՍՏԱՆԻ ՀԱՆՐԱՊԵՏՈՒԹՅԱՆ ԱՐԳԱԾՈՏՆԻ ՄԱՐԶԻ ԴԱՎԱՇՆԵՆԻ ԳՅՈՒՂԱԿԱՆ

ՀԱՄԱՅՆՔԻ ՀՈՂԱՅԻՆ ՖՈՆԴԻ ԱՐԿԱՅՈՒԹՅԱՆ ԵՎ ԲԱՇԽՄԱՆ ՄԱՍԻՆ՝ 2003 ԹՎԱԿԱՆԻ ԱՊՐԻԼԻ 20-Ի ԴՐՈՒԹՅԱՄԲ

NN Ը/Կ	Լայնամասին համակարգերը	Հոդատեսքը, գործառական հշանակությունը	Օտնվազվող Ընդամենը (2+3+4+8+12)	Սեփականության տարիները												
				ԳԳ քարտեզային	ԳԳ իրավահավաստագրված անձանց	համայնքային					պետական					
						Ընդամենը (5+6+7)	տրված ամիսաուց օգտագործման	կարծավարության տրված	օգտագործման և կարծավարության տրված	ընդամենը (9+10+11)	տրված ամիսաուց օգտագործման	կարծավարության տրված	օգտագործման և կարծավարության տրված	օտարերկրյան առարկայա վերագրումների, կազմակերպությունների և, ԳԳ-ում կայության հատուկ կարգավիճակ ներքո անձանց		
1	2	3	4	5	6	7	8	9	10	11	12					
1.1.	1. Գյուղատնտեսական	վաղեյա հող	197.6	172.3		25.3										
1.2		բազմ, տնկ, ղնդամ.														
1.2.1		այդ թվում՝ պտղ-այգի														
1.2.2		խաղողի այգի														
1.2.3		այլ բազմամյա														
1.3		խոտհարք	0.7			0.7										
1.4		արոտ	716.8			716.8										
1.5		այլ հողատեսքեր	67.1			67.1										
1		ընդամենը	982.2	172.3		809.9										
2.1		2. Բնակավայրերի	բնակելի կառուց.	85.9	85.9											
2.1.1			այդ թվում՝ տնամերձ	85.9	85.9											
2.1.2			այգեզ-ն (ամառ-ց)													
2.2			հասարակ կառուց.	2.9			2.1			0.8						
2.3			խարք կառուցակ.													
2.4			ընդհ. օգտագործ.	12.1			12.1									
2.5	այլ հողեր		28.9			28.9										
2	ընդամենը		129.8	85.9		43.1			0.8							
3.1	3. Արդյունաբերական, ընդհանրապես-պատրաստված և սույլ արտադրված հումքերի օբյեկտների		արդյունաբերական													
3.2			օլոտում, արտադր.	10.9			10.9									
3.3		պահեստարանների														
3		ընդամենը	10.9			10.9										
4.1	4. Էներգետիկայի, տրոսպորտի, կապի, կոմունալ ենթակառուցվածքային օբյեկտների	էներգետիկայի														
4.2		կապի														
4.3		տրանսպորտի	3.5						3.5							
4.4		կոմուն. ենթակառ.	0.2			0.2										
4		ընդամենը	3.7			0.2			3.5							
5.1	5. Հատուկ պահպանվող տարածքների	բնապահպան.														
5.1.1		այդ թվում՝ արգելոցներ														
5.1.2		արգելավայրեր														
5.1.3		ազգային պարկ														
5.2		առողջարարական														
5.3	հանգստի															
5.4	պատմ. և մշակութ.	2.6			0.7			1.9								
5	ընդամենը	2.6			0.7			1.9								
6	6. Հատուկ համակարգային	ընդամենը														
7.1	7. Անտառային	անտառ														
7.2		թփուտ														
7.3		վաղեյա հող														
7.4		խոտհարք														
7.5		արոտ														
7.6		այլ հողեր														
7		ընդամենը														
8.1	8. Ջրային	գետեր														
8.2		ջրամբարներ	6.8						6.8							
8.3		լճեր														
8.4		ջրամբարներ	0.3			0.3										
8		ընդամենը	7.1			0.3			6.8							
9.1	9. Դաշնային	արդևումներ														
9.2		ավազումներ														
9.3		ճահիճներ														
9.4																
9.5		այլ անօգտագործելի														
		ընդամենը														
ԸՆԴԱՄԵՆԸ ՀՈՂԵՐ (1+2+3+4+5+6+7+8+9)			1136.3	258.2		865.1			13.0							

Հայաստանի Հանրապետության
 կառավարության աշխատակազմի
 ղեկավար-նախարար

Մ. Թոփուզյան

Հ Ա Շ Կ Ե Տ Կ Ո Ւ Թ Յ Ո Ւ Ն

ՀԱՅԱՍՏԱՆԻ ՀԱՆՐԱՊԵՏՈՒԹՅԱՆ ԱՐԱԳԱԾՈՆՑԻ ՄԱՐԶԻ ԴՎԹԱՇԵՆԻ ԳՅՈՒՂԱԿԱՆ ՀԱՄԱՅՆՔԻ ՈՌՈԳՎՈՂ ՀՈՂԵՐԻ ԱՌԿԱՅՈՒԹՅԱՆ ԵՎ ԲԱՇԽՄԱՆ ՄԱՍԻՆ

NN ը/կ	Նստավայրին նշանակությունը	Գործառական նշանակությունը, հողատեսքը	Ծածկագիրը	Ընդամենը՝ ոռոգվող հողեր (2+3+4+5+6)	Սեփականության սուբյեկտը					
					ՀՀ քաղաքացիների	ՀՀ իրավաբանական անձանց	համայնքային	պետական	օտարերկրյա պետությունների, կազմակերպություն- ների և ՀՀ-ուՇ կացության հատուկ կարգավիճակ ունեցող անձանց	
Ա	Բ	Գ	1	2	3	4	5	6		
1.1	1. Գյուղատնտեսական	վարելահող		19.0	19.0					
1.2		քաղցամյա տնկարկներ, ընդամենը								
1.2.1		այդ թվում՝ պտղատու այգի								
1.2.2		խաղողի այգի								
1.2.3		այլ								
1.3		խոտհարք								
1.4		արոտ								
1.5	այլ հողատեսքեր									
1		ընդամենը (1.1+1.2+1.3+1.4+1.5)		19.0	19.0					
2.1	Քեփավայրերի	բնակելի կառուցապատման		25.0	25.0					
2.1.1		այդ թվում՝ տնամերձ հողեր		25.0	25.0					
2.1.2		այգեգործական (ամառանոցային)								
2.2		ընդհանուր օգտագործման								
2.3		այլ հողեր								
2		ընդամենը (2.1+2.2+2.3)		25.0	25.0					
3	3. Արդյունաբերության, ընդերքօգտագործման և այլ արտադրական նշանակության օբյեկտների									
4	4. Էներգետիկայի, տրանսպորտի, կապի և կոմունալ ենթակառուցվածքների օբյեկտների									
5	5. Հատուկ պահպանվող տարածքների									
6	6. Հատուկ նշանակության									
7.1	7. Ստորային	անտառ								
7.2		թփուտ								
7.3		վարելահող								
7.4		խոտհարք								
7.5		արոտ								
7.6		այլ հողեր								
7		ընդամենը 7.1+7.2+7.3+7.4+7.5+7.6)								
8	8.Ձրային									
9	9.Պահուստային									
ԸՆԴԱՄԵՆՆԸ՝ ՈՌՈԳՎՈՂ ՀՈՂԵՐԻ (1+2+3+4+5+6+7+8+9)				44.0	44.0					