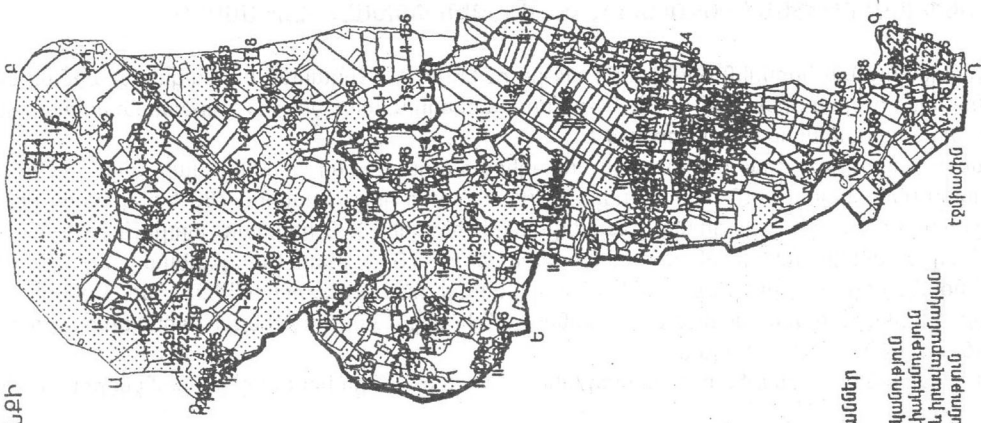


ՀԱՅԱՍՏԱՆԻ ՀԱՆՐԱՊԵՏՈՒԹՅԱՆ  
 ԱՐՄԱՎԻՐԻ ՄԱՐԶԻ ՆՈՐԱԿԵՐՏԻ ԳՅՈՒՂԱԿԱՆ ՀԱՄԱՅՆՔԻ  
 ՀՈՐԱՇԻՆԱՐԿՈՒԿԱԿԱՆ ՀԱՏԱՎՈՒԹՅՈՒՆ












- Սահմանակից հողեր
- Ա-Բ Սասունիկ համայնքի
  - Բ-Գ Բաղրամյան համայնքի
  - Գ-Դ Պոստոնք համայնքի
  - Դ-Ե Վաղարշապատ համայնքի
  - Ե-Զ Շահումյանի թղթաբուժական բանավանի

Ղայմանական նշաններ

- Պետական սեփականություն
- Համայնքային սեփականություն
- Բաղաբաղմունքի և կրավարանական անձանց սեփականություն

## Ա Ն Վ Ա Ն Ա Ց Ա Ն Կ

ՀԱՅԱՍՏԱՆԻ ՀԱՆՐԱՊԵՏՈՒԹՅԱՆ ԱՐՄԱՎԻՐԻ ՄԱՐԶԻ ՆՈՐԱԿԵՐՏԻ ԳՅՈՒՂԱԿԱՆ  
 ՀԱՄԱՅՆՔԻ ՎԱՐՉԱԿԱՆ ՍԱՀՄԱՆՆԵՐՈՒԾ ԳՏԿՈՂ՝ ՊԵՏԱԿԱՆ ՍԵՓԱԿԱՆՈՒԹՅՈՒՆ ՀԱՆԴԻՍԱՑՈՂ ՀՈՂԵՐԻՑ  
 ՆՈՐԱԿԵՐՏԻ ԳՅՈՒՂԱԿԱՆ ՀԱՄԱՅՆՔԻՆ ԱՆՀԱՏՈՒՅՑ  
 ՓՈԽԱՆՑՎՈՂ ՀՈՂԵՐԻ

Պատկերաչափ նշաններ	Հողերի նպատակային նշանակությունը	Համայնքի սեփականությունը հանդիսացող հողերը		Պետական սեփականություն հանդիսացող հողերը
		ընդամենը	որից՝ չմասնա- վորեցվող	
	Գյուղատնտեսական	706.4	64.8	
	Բնակավայրերի	28.5	19.3	0.8
	Արդյունաբերության, ընդերքօգտագործման և այլ արտադրական նշանակության օբյեկտների	38.3		
	Էներգետիկայի, տրանսպորտի, կապի և կոմունալ ենթակառուցվածքների օբյեկտներից	0.1	0.1	1.7
	Հատուկ պահպանվող տարածքների	2.6	2.6	3.3
	Հատուկ նշանակության			
	Անտառային			
	Ջրային	4.2	4.2	11.2
	Պահուստի			
Ընդամենը		780.1	91.00	17.0

**Ց Ա Ն Կ**

**ՀԱՅԱՍՏԱՆԻ ՀԱՆՐԱՊԵՏՈՒԹՅԱՆ ԱՐՄԱԿԻՐԻ ՄԱՐԶԻ ՆՈՐԱԿԵՐՏԻ ԳՅՈՒՂԱԿԱՆ ՀԱՄԱՅՆՔԻ ԿԱՐԶԱԿԱՆ ՍԱՀՄԱՆՆԵՐՈՒՄ ԳՏԵԿՈՂ ՊԵՏԱԿԱՆ ՍԵՓԱԿԱՆՈՒԹՅՈՒՆ ՀԱՆԴԻՍԱՑՈՂ ՀՈՂԵՐԻՑ ՆՈՐԱԿԵՐՏԻ ԳՅՈՒՂԱԿԱՆ ՀԱՄԱՅՆՔԻՆ ԱՆՀԱՏՈՒՅՑ ՓՈՒՍԱՆՑԿՈՂ ՀՈՂԵՐԻ**

Եզրագծի համարը	Գյուղատնտեսական նշանակության հողերը						Ցանրագրություն
	վարելահող	խաղողի այգի	պտղատու այգի	խոտհարք	արոտ	այլ հողատեսքեր	
1	2	3	4	5	6	7	8
<b>I սեկցիա</b>							
1						109.41	
2	1.72						
3	2.20						
4	2.02						
5						1.10	
6	9.24						
11						5.00	
22						0.58	
23	1.12						
24						12.01	
25						0.11	
27						0.88	
29						0.40	
30						0.71	
31						7.05	
32						0.57	
34						0.48	
37						1.13	
40						0.30	
41						0.21	
43	1.66						
44						0.28	
45	0.70						
47	0.95						
48						0.05	
49						0.43	
50						0.41	
64						0.04	
66						0.05	
69						0.06	
70						0.59	
73						0.58	
77						2.32	
81						0.87	
83						1.02	
84	2.16						
85						4.76	
97							
99							
101	1.93						
105	1.09						
106	1.62						
107	0.77						
108	1.09						
109	0.99						
110	2.05						
112						3.08	
114	1.23						

1.	2.	3.	4.	5.	6.	7.	8.
121	0.37						
127						0.06	
128						0.03	
129	1.07						
131	0.53						
137						22.30	
141						0.82	
149	0.05						
150						0.08	
158						1.34	
159						0.93	
161	0.45						
162						4.94	
165	0.35						
166	0.26						
169						3.76	
170	0.29						
172						0.04	
173						1.22	
174						0.05	
181						5.59	
182						0.22	
185						20.70	
186	2.70						
188	2.70						
190					26.87		
192						5.13	
193						0.11	
195						0.41	
196						0.25	
197	0.10						
198	4.49						
199						8.91	
201						0.08	
202						0.20	
204	0.85						
205	1.84						
206	1.76						
207	2.70						
208	0.11						
210						15.79	
213	0.33						
217						0.49	
218						5.55	
219						0.76	
222						1.09	
224						0.18	
225	0.14						
226	0.37						
227	0.19						
228						14.31	
229	0.45						
230						5.18	
231	0.22						
232	0.79						
233						1.61	
236						0.41	
237						0.41	
238	0.67					0.05	
239	1.09					0.76	
240						0.07	
241						0.50	
242						0.31	
243						1.05	
244	0.58						
245	1.06						
246	0.31						

1.	2.	3.	4.	5.	6.	7.	8.
247	0.31						
248	0.59						
249		0.50					
250	0.40						
251	0.53						
252	1.12						
253	0.85						
254						0.15	
ընդամենը	63.15	0.50			26.87	280.32	
II սեկցիա							
1	0.74						
7	1.46						
11					16.00		
12	4.60						
13						0.32	
16					4.30		
19	1.03						
21						0.60	
22						1.03	
23						3.39	
24						0.96	
25					13.21		
28	0.13						
29						0.20	
32						0.21	
36						0.27	
38						2.79	
42					5.31		
44						0.75	
46	0.88						
53	0.18						
58					11.78		
60						0.90	
62					11.32		
67					3.57		
70	0.33						
78					2.05		
79					3.55		
81						0.16	
83						0.31	
84						0.78	
85					0.29		
86	0.42						
88					0.61		
89	0.62						
92						0.26	
94					3.67		
100	0.39						
101					0.85		
103					1.08		
104	0.07						
109					11.49		
113	0.92						
115					1.37		
125					4.41		
130	0.05						
133						0.07	
134	0.10						
140	0.10						
141	0.10						
143					12.44		
147	0.23						
148	0.26						
174						0.87	
186					2.46		
187	0.34						
188	0.32						

1.	2.	3.	4.	5.	6.	7.	8.
189	0.86						
190	1.41						
191	2.07						
193						0.06	
196	0.20						
197	0.24						
199	1.01						
201					12.21		
204	0.39						
205						0.58	
206	1.21						
209	1.44						
210						0.09	
211						0.53	
212					0.91		
214						0.99	
215						0.31	
216	0.66						
217						0.75	
218						0.11	
219	0.25						
220	1.48						
221	0.40						
222	0.53						
223	0.60						
224	0.08						
225	0.38						
226						0.15	
228	0.37						
ընդամենը	26.85				122.88	17.44	
III սելցիա							
16						5.96	
18	0.45						
20	0.90						
21	1.15						
22	0.31						
23	0.26						
24	0.51						
25	0.10						
ընդամենը	3.68					5.96	
IV սելցիա							
3		0.84					
6	0.96						
10					1.14		
14	0.51						
18					0.81		
20	0.84						
21					0.28		
23					0.35		
24	0.98						
26	0.93						
27	1.65						
28	0.59						
31	0.74						
34	0.46						
36	0.13						
38	1.16						
41	1.47						
42	0.29						
43	0.56						
44	1.65						
46	0.54						
47	1.71						
51						0.06	
52					0.58		
53	3.04						
62	0.60						

1.	2.	3.	4.	5.	6.	7.	8.
64						0.08	
65	2.43						
66					0.94		
67	0.60						
68						0.19	
69	0.95						
70	0.41						
71	1.27						
72	1.56						
74	0.85						
76	0.74						
79					0.68		
80	1.02						
83	0.76						
84					4.37		
85	0.32						
86						0.09	
87	1.64						
88	1.82						
89	1.84						
91	0.30						
92	0.36						
93	2.91						
94	0.75						
95						0.45	
105					0.69		
108					1.77		
112	0.71						
113	0.19						
114	0.58						
117	0.77						
119	0.36						
122	0.81						
123	0.71						
130					18.43		
131						1.04	
155						0.14	
156	0.47						
168						0.11	
169	0.09						
177						0.34	
179					1.01		
184	0.18						
185	2.69						
186	0.26						
188	0.37						
189	0.15						
212	0.57						
228					2.06		
230						64.81	դաշտային ճանապ.
231	0.22						
232	0.13						
234						0.85	
235						0.69	
236						0.05	
237						0.09	
239	1.69						
240					0.38		
242	0.29						
ընդամենը	50.58	0.84			33.49	68.99	
Ընդամենը	144.26	1.34			183.24	372.71	

**Ց Ա Ն Կ**

**ՀԱՅԱՍՏԱՆԻ ՀԱՆՐԱՊԵՏՈՒԹՅԱՆ ԱՐՄԱԿԻՐԻ ՄԱՐԶԻ ՆՈՐԱԿԵՐՏԻ ԳՅՈՒՂԱԿԱՆ  
 ՀԱՄԱՅՆՔԻ ՎԱՐՉԱԿԱՆ ՍԱՀՄԱՆՆԵՐՈՒՄ ԳՏՆՎՈՂ ՊԵՏԱԿԱՆ ՍԵՓԱԿԱՆՈՒԹՅՈՒՆ ՀԱՆԴԻՍԱՅՈՂ  
 ՀՈՂԵՐԻՑ ՆՈՐԱԿԵՐՏԻ ԳՅՈՒՂԱԿԱՆ ՀԱՄԱՅՆՔԻՆ ԱՆՀԱՏՈՒՅՑ ՓՈՒՍԱՆՑՎՈՂ ՀՈՂԵՐԻ  
 (ԸՍՏ ՆՊԱՏԱԿԱՅԻՆ ՆՇԱՆԱԿՈՒԹՅԱՆ)**

Եզրագծի համարը	II	III	IV	V	VI	VII	VIII	IX	Ծանոթություն
	Բնակավայրերի հողեր	Արդյունաբերության, ընդերքագործման և այլ արտադրական նշանակության օբյեկտների հողեր	Էներգետիկայի, տրանսպորտի, կապի և կոմունալ ենթակառուցվածքների օբյեկտների հողեր	Հատուկ պահպանվող տարածքների հողեր	Հատուկ նշանակության հողեր	Անտառային հողեր	Զրային հողեր	Պառուտային հողեր	
1	2	3	4	5	6	7	8	9	10
<b>I սեկցիա</b>									
100							0.05		լճակ
117		15.67							քարհանք
156							0.24		ջրամբար
164		1.24							կոոպ. «Նավասարդ»
ընդամենը		16.91					0.29		
<b>II սեկցիա</b>									
73		0.03							կոոպ. «Աժդահակ»
<b>III սեկցիա</b>									
2	18.48								վիդրոցներ
4	0.57								մանկապարտեզ
5	0.06								հիվանդանոց
6	0.08								խանութ
7	0.27								ակումբ
8			0.05						վիստ
9	0.02								գյուղապետարան
10		0.89							կարի գործարան
11		7.30							արտ. մաս
12		1.95							արտ. մաս «Նորակ» ՍՊԸ
13			0.01						կենցաղի տուն
14	0.76								խաղահրապարակ
15			0.006						էլ. ենթակայան
17			0.002						զազաբաշխ. կայան
19	1.40								ինքնակամ չկառուցապ.
ընդամենը	21.64	10.14	0.068						
<b>IV սեկցիա</b>									
7				2.61					գերեզմանոց
216	6.86								հյուրանոց «Զվարթնոց»
222							3.86		ջրային տնտեսություն
223		2.57							«Հայմամենբենայագ» ՊԲԲ
224		2.65							«Երկաթ-բետ. կոնստ» ՓԲԸ
225		3.27							արտ. մաս
226		1.72							կամրոջին. տրեստ
227		1.00							արտ. մաս
ընդամենը	6.86	11.21		2.61			3.86		
ԸՆԴԱՄԵՆՆՐ	28.5	38.29	0.068	2.61			4.15		



**Ց Ա Ն Կ**

**ՀԱՅԱՍՏԱՆԻ ՀԱՆՐԱՊԵՏՈՒԹՅԱՆ ԱՐՄԱՎԻՐԻ ՄԱՐԶԻ ՆՈՐԱԿԵՐՏԻ ԳՅՈՒՂԱԿԱՆ  
 ՀԱՄԱՅՆՔԻ ՎԱՐՉԱԿԱՆ ՍԱՀՄԱՆՆԵՐՈՒՄ ԳՏԵՎՈՂ ՊԵՏԱԿԱՆ ՍԵՓԱԿԱՆՈՒԹՅՈՒՆ ՀԱՆԴԻՍԱՅՈՂ ՀՈՂԵՐԻ  
 (ԸՍՏ ՆՊԱՏԱԿԱՅԻՆ ՆՇԱՆԱԿՈՒԹՅԱՆ)**

Եզրագծի համարը	II	III	IV	V	VI	VII	VIII	IX	Շաղկապություն
	Բնակավայրերի հողեր	Արդյունաբերության, ընդերքօգտագործման և այլ արտադրական նշանակության օբյեկտների հողեր	Էներգետիկայի, տրանսպորտի, կապի և կոմունալ ենթակառուցվածքների օբյեկտների հողեր	Հատուկ պահպանվող տարածքների հողեր	Հատուկ նշանակություն հողեր	Անտառային հողեր	Զբոսային հողեր	Պառտառային հողեր	
1	2	3	4	5	6	7	8	9	10
<b>I սեկցիա</b>									
12							1.50		ջրանցք
211							3.33		գ. «Ստորին Հրազդան»
Ընդամենը							4.83		
<b>II սեկցիա</b>									
10							6.41		ջրանցք
102				1.80					դամբարանադաշտ
103				1.50					դամբարանադաշտ
Ընդամենը				3.30			6.41		
<b>III սեկցիա</b>									
3	0.79								դպրոց
<b>IV սեկցիա</b>									
229			1.75						միջցյուղ, ճանապ.
Ընդամենը	0.79		1.75	3.3			11.24		

Հայաստանի Հանրապետության  
 կառավարության աշխատակազմի  
 ղեկավար-նախարար

Մ. Թովուկյան

Հ Ա Շ Կ Ե Տ Կ Ո Ւ Թ Յ Ո Ւ Ն

ՀԱՅԱՍՏԱՆԻ ՀԱՆՐԱՊԵՏՈՒԹՅԱՆ ԱՐՄԱԿԻՐԻ ՄԱՐԶԻ ՆՈՐԱԿԵՐՏԻ ԳՅՈՒՂԱԿԱՆ

ՀԱՄԱՅՆՔԻ ՀՈՂԱՅԻՆ ՖՈՒԴԻ ԱՌԿԱՅՈՒԹՅԱՆ ԵՎ ԲԱՇԽՄԱՆ ՄԱՍԻՆ՝ 2003 ԹՎԱԿԱՆԻ ԱՊՐԻԼԻ 20-Ի ԴՐՈՒԹՅԱՄԲ

(հեկտարներով)

NN Ը/Կ	Սպասարկային նշանակությունը	Հողատեսք, գործառական նշանակությունը	Ծածկագիրը	Սեփականության սուբյեկտ								12			
				1	2	3	համայնքային			պետական					
							ընդամենը (5+6+7)	տղված անհատայն օգտագործման	վարձակալության տղված	օգտագործման և վարձակալության չտղված	ընդամենը (9+10+11)		տղված անհատայն օգտագործման և վարձակալության տղված	օգտագործման և վարձակալության չտղված	
ՀՀ քաղաքացիների	ՀՀ փասկանրանական անձանց	ընդամենը (5+6+7)	տղված անհատայն օգտագործման	վարձակալության տղված	օգտագործման և վարձակալության չտղված	ընդամենը (9+10+11)	տղված անհատայն օգտագործման և վարձակալության տղված	օգտագործման և վարձակալության չտղված							
Ա	Բ	Գ	1	2	3	4	5	6	7	8	9	10	11	12	
1.1	1. Գյուղատնտեսական	վարելահող	558.6	414.3		144.3									
1.2		բազմ տնկ, ընդամենը	93.1	91.8		1.3									
1.2.1		այդ թվում՝ արհեստագործ	27.8	27.8											
1.2.2		այդ թվում՝ արհեստագործ	65.3	64.0		1.3									
1.2.3		այլ բազմամյա													
1.3		խոտհարք													
1.4		արոտ	183.3			183.3									
1.5		այլ հողատեսքեր	377.5			377.5									
1		ընդամենը	1212.5	506.1		706.4									
2.1		2. Բնակավայրերի	բնակելի կառուց	91.2	91.2										
2.1.1	այդ թվում՝ տնամերձ		91.2	91.2											
2.1.2	այլ թվում (ամառ-ն)														
2.2	հասարակ կառուց		8.7			7.9			0.8						
2.3	խառը կառուց														
2.4	ընդհանուր օգտագործ		19.2			19.2									
2.5	այլ հողեր		1.4			1.4									
2	ընդամենը		120.5	91.2		28.5			0.8						
3.1	3. Արդյունաբեր., ընդերգյուղատնտ. և այլ արտադրական նշանակության օբյեկտների		արդյունաբ.	15.1			15.1								
3.2			գյուղտն, արտադ.	7.5			7.5								
3.3		պահեստարաններ													
3.4		ընդհանուր օգտագործ	15.7			15.7									
3	ընդամենը	38.3			38.3										
4.1	4. Ընդերգյուղատնտ. և այլ արտադրական նշանակության օբյեկտների	ենդերգյուղատնտ.													
4.2		կապի													
4.3		տրանսպորտի	1.8			0.1			1.7						
4.4		կոմուն. ենթակառ.													
4	ընդամենը	1.8			0.1			1.7							
5.1	5. Բառուկ, պահպանվող տարածքների	բնապահպան													
5.1.1		այդ թվում՝ արգելյալ													
5.1.2		արգելավայրեր													
5.1.3		ազգային պարկ													
5.2		առողջարարական													
5.3		հանգստի													
5.4	պատվ. և մշակութ.	5.9			2.6			3.3							
5	ընդամենը	5.9			2.6			3.3							
6	6. Դառուկ նշանակության թափ	ընդամենը													
7.1	7. Անտառային	անտառ													
7.2		թփուտ													
7.3		վարելահող													
7.4		խոտհարք													
7.5		արոտ													
7.6		այլ հողեր													
7		ընդամենը													
8.1	8. Չորային	զետեր	3.3					3.3							
8.2		ջրամբարներ	0.2			0.2									
8.3		լճեր	0.1			0.1									
8.4		ջրանցքներ	7.9					7.9							
8.5		հող. և ջր. այլ օբ.	3.9			3.9									
8		ընդամենը	15.4			4.2		11.2							
9.1	9. Պահուստային	աղուտներ													
9.2		ավազուտներ													
9.3		ճահիճներ													
9.4		այլ անօգտագործելի													
9.5		ընդամենը													
9	ընդամենը														
ԸՆԴԱՄԵՆԸ ՀՈՂԵՐ (1+2+3+4+5+6+7+8+9)			1394.4	597.3		780.1		17.0							

**Հ Ա Շ Կ Ե Տ Կ Ո Ւ Թ Յ Ո Ւ Ն**

**ՀԱՅԱՍՏԱՆԻ ՀԱՆՐԱՊԵՏՈՒԹՅԱՆ ԱՐՄԱԿԻՐԻ ՄԱՐԻ ԵՒ ԵՐԱՅԵՐԻ ԳՅՈՒՂԱԿԱՆ ՀԱՄԱՅՆՔԻ ՈՌՈԳՎՈՂ  
 ՀՈՂԵՐԻ ԱՌԿԱՅՈՒԹՅԱՆ ԵՎ ԲԱՇԽՄԱՆ ՄԱՍԻՆ  
 (ԸՍՏ ՆՊԱՏԱԿԱՅԻՆ ՆՇԱՆԱԿՈՒԹՅԱՆ, ՀՈՂԱՏԵՄՔԵՐԻ ԵՎ ՍԵՓԱԿԱՆՈՒԹՅԱՆ ՍՈՒԲՅԵԿՏՆԵՐԻ)**

NN Ո/Կ	Նպատակային նշանակություն	Գործառական նշանակություն, հողատեսք	Ծածկագիրը	Ընդամենը ոռոգվող հողեր (2+3+4+5+6)	Սեփականության սուբյեկտը				
					ՀՀ քաղաքացիների	ՀՀ իրավաբանական անձանց	համայնքային	այնտական	օտարերկրյա անտուրյունների, կազմակերպությունների և ՀՀ-ում կազմավորված հատուկ կարգավիճակ ունեցող անձանց
Ա	Բ	Գ	1	2	3	4	5	6	
1.1	1. Գյուղատնտեսական	վարելահող		558.6	414.3	144.3			
1.2		բազմամյա տնկարկներ, ընդամենը		93.1	91.8	1.3			
1.2.1		այդ թվում՝		27.8	27.8				
1.2.2		խաղողի այգի		65.3	64.0	1.3			
1.2.3		այլ							
1.3		խոտհարք							
1.4		արոտ							
1.5		այլ հողատեսքեր (ինքնակամ հողեր)							
1		Ընդամենը (1.1+1.2+1.3+1.4+1.5)			651.7	506.1	145.6		
2.1		2. Բնակավայրերի	բնակելի կառուցապատման		77.5	77.5			
2.1.1			այդ թվում՝ տնամերձ հողեր		77.5	77.5			
2.1.2			այգեգործական (ամառանոցային)						
2.2			ընդհանուր օգտագործման						
2.3			այլ հողեր						
2		Ընդամենը (2.1+2.2+2.3)			77.5	77.5			
3	3. Արդյունաբերության, ընդերքօգտագործման, և այլ արտադրական նշանակության օբյեկտների								
4	4. Էներգետիկայի, տրանսպորտի, կապի և կոմունալ ենթակառուցվածքների օբյեկտների								
5	5. Հատուկ պահպանվող տարածքների								
6	6. Հատուկ նշանակության								
7.1	7. Անտառային	անտառ							
7.2		թփուտ							
7.3		վարելահող							
7.4		խոտհարք							
7.5		արոտ							
7.6		այլ հողեր							
7		Ընդամենը (7.1+7.2+7.3+7.4+7.5+7.6)							
8	8. Ջրային								
9	9. Պահուստային								
ԸՆԴԱՄԵՆԸ ՈՐՈԳՎՈՂ ՀՈՂԵՐ (1+2+3+4+5+6+7+8+9)				729.2	583.6	145.6			