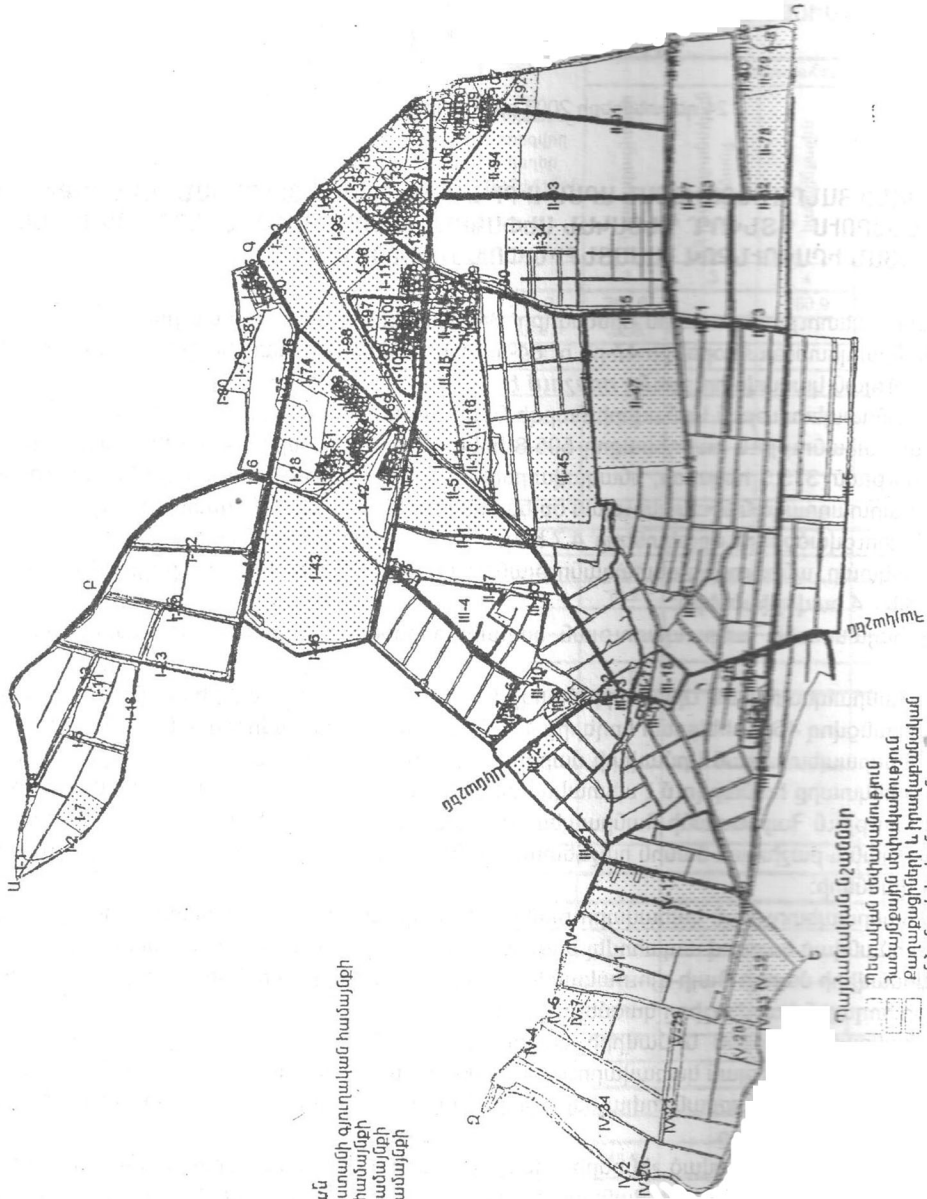


ՀԱՅԱՍՏԱՆԻ ՀԱՆՐԱՊԵՏՈՒԹՅԱՆ  
ԱՐՄԱՎԻՐԻ ՄԱՐԶԻ ԳՅՈՒՂԱԿԱՆ ՀԱՄԱՅՆՔԻ  
ՀՈՂԱՇԽԱՐԱՄՈՎԿԱՆ ՀԱՏԱՎՈՒԹՅՈՒՆ

Հավելված N 1  
ՀՀ կառավարության 2003 թվականի  
դեկտեմբերի 24-ի N 1893-Ն որոշման












Սահմանակից հողեր  
 Ա-Բ Պետ. անտառի  
 Բ-Գ Աշտական օգտագործման  
 Գ-Դ Արարատի մարզի Մրգատանի գյուղական համայնքի  
 Դ-Ե Դայիկաձեմի գյուղական համայնքի  
 Ե-Յ Սեճանի գյուղական համայնքի  
 Յ-Ա Ակնաշենի գյուղական համայնքի

Հայաստանի Հանրապետության  
կառավարության աշխատակազմի  
ղեկավար-նախարար

Ս. Թովուդյան

**Ա Ն Վ Ա Ն Ա Ց Ա Ն Կ**

**ՀԱՅԱՍՏԱՆԻ ՀԱՆՐԱՊԵՏՈՒԹՅԱՆ ԱՐՄԱՎԻՐԻ ՄԱՐԶԻ ԳԱՅԻ ԳՅՈՒՂԱԿԱՆ  
 ՀԱՄԱՅՆՔԻ ՎԱՐՉԱԿԱՆ ՍԱՀՄԱՆՆԵՐՈՒՄ ԳՏԵՎՈՂ՝ ՊԵՏԱԿԱՆ ՍԵՓԱԿԱՆՈՒԹՅՈՒՆ ՀԱՆԴԻՍԱՑՈՂ ՀՈՂԵՐԻՑ  
 ԳԱՅԻ ԳՅՈՒՂԱԿԱՆ ՀԱՄԱՅՆՔԻՆ ԱՆՀԱՏՈՒՅՑ  
 ՓՈԽԱՆՑԿՈՂ ՀՈՂԵՐԻ**

Պայմանական նշանները	Հողերի նպատակային նշանակությունը	Համայնքի սեփականությունը հանդիսացող հողերը		Պետական սեփականություն հանդիսացող հողերը
		Ընդամենը	որից՝ չմասնա- վորեցվող	
	Գյուղատնտեսական	375.5	54.6	
	Բնակավայրերի	49.2	45.2	0.7
	Արդյունաբերության, ընդերքօգտագործման և այլ արտադրական նշանակության օբյեկտների	5.8		
	Էներգետիկայի, տրանսպորտի, կապի և կոմունալ ենթակառուցվածքների օբյեկտների	4.7	4.7	1.5
	Հատուկ պահպանվող տարածքների	3.3	3.3	0.1
	Հատուկ նշանակության			
	Անտառային			
	Ջրային	30.8	6.2	34.2
	Պահուստային			
	<b>Ընդամենը</b>	<b>469.3</b>	<b>114.0</b>	<b>36.5</b>



1	2	3	4	5	6	7	8
138					1.87		
142						0.02	
ընդամենը	37.95				1.87	64.58	
II սեկցիա							
5						9.73	
6						0.23	
8						0.10	
9						0.20	
12						0.07	
13						0.22	
15	7.90						
16					5.84		
19						0.89	
30						0.98	
31						0.22	
34	3.19						
39						0.01	
40						0.01	
45	11.58						
46						0.36	
47	18.20						
56						0.61	
71						0.99	
73						2.71	
78	7.60						
79						3.99	
81						1.33	
82						2.53	
83						1.11	
85						0.09	
86						0.18	
91						0.07	
92	1.55						
94						8.16	
105						1.19	
106						3.25	
107						2.55	
ընդամենը	50.02				5.84	41.78	
III սեկցիա							
3						0.40	
9						1.07	
14						0.17	
16						0.17	
19						0.29	
21						0.20	
22						0.03	
24						1.30	
25						0.44	
28						0.21	
33						7.49	
ընդամենը						11.77	
IV սեկցիա							
2						3.26	
3						0.18	
5						0.07	
6	1.19						
7						0.44	
8						0.10	
12	6.23						
13	9.06						
17	3.41						
23						0.05	
28	2.38						
29	0.31						
33						2.69	
34						28.12	դաշտ. ճանապ.
ընդամենը	22.58					34.91	

1	2	3	4	5	6	7	8
V սեկցիա							
2						0.14	
4						0.28	
5						0.25	
6						0.02	
8						0.75	
9						0.24	
11						0.07	
14						12.41	
15						18.53	
18						1.36	
19						6.59	
22						0.17	
25	1.47						
27						0.27	
28						2.38	
30						0.27	
31						0.08	
34						0.65	
35						0.57	
45						2.20	
47						0.15	
52						0.50	
56						1.91	
58						1.03	
60						0.01	
64						1.83	
65	1.00						
66	0.50						
69						0.05	
70						3.92	
72						0.12	
73						0.18	
78						0.23	
83						1.41	
84						3.30	
85						0.41	
86						0.21	
88						2.20	
92						0.61	
98						2.01	
109						0.76	
112						1.97	
113						0.08	
115						0.17	
116	0.68						
117						2.14	
119						0.34	
125	1.28						
127						26.45	դաշտ.ճանապ.
ընդամենը	4.93					99.22	
Ընդամենը	115.48				7.71	252.26	

**Ց Ա Ն Կ**

**ՀԱՅԱՍՏԱՆԻ ՀԱՆՐԱՊԵՏՈՒԹՅԱՆ ԱՐՄԱԿԻՐԻ ՄԱՐԶԻ ԳԱՅԻ ԳՅՈՒՂԱԿԱՆ  
 ՀԱՄԱՅՆՔԻ ՎԱՐՉԱԿԱՆ ՍԱՀՄԱՆՆԵՐՈՒՄ ԳՏԿՈՂ՝ ՊԵՏԱԿԱՆ ՍԵՓԱԿԱՆՈՒԹՅՈՒՆ ՀԱՆԴԻՍԱՏՈՂ ՀՈՂԵՐԻՑ  
 ԳԱՅԻ ԳՅՈՒՂԱԿԱՆ ՀԱՄԱՅՆՔԻՆ ԱՆՀԱՏՈՒՅՑ ՓՈԽԱՆՑՎՈՂ ՀՈՂԵՐԻ  
 (ԸՍՏ ՆՊԱՏԱԿԱՅԻՆ ՆՇԱՆԱԿՈՒԹՅԱՆ)**

Եզրածի համարը	II	III	IV	V	VI	VII	VIII	IX	Ծանոթություն
	Բնավայրերի հողեր	Աղյուսակային, լճեր, լճաբերաններ և այլ արտարկյալ մշտնապես օբյեկտների հողեր	Էներգետիկայի տրանսպորտի, կապի և կոմունալ ենթակառուցվածքների օբյեկտների հողեր	Հատուկ արհեստագործական տարածքների հողեր	Հատուկ մշտնապես հողեր	Անտառային հողեր	Զբոսային հողեր	Պաշտպանական հողեր	
1	2	3	4	5	6	7	8	9	10
<b>Լ ս ե կ զ հ ա</b>									
5							0.19		Շերիան, որոզ, ցանց
30							0.01		լճակ
31							0.09		լճակ
33							0.10		լճակ
34							0.10		լճակ
35							0.39		լճակ
36							0.01		լճակ
40							0.13		լճակ
48							0.09		լճակ
49							0.12		լճակ
50							0.14		լճակ
51							0.12		լճակ
52							0.10		լճակ
57							0.05		լճակ
58							0.01		լճակ
59							0.05		լճակ
60							0.05		լճակ
62							0.08		լճակ
63							0.11		լճակ
65							0.11		լճակ
66							0.10		լճակ
67							0.11		լճակ
68							0.08		լճակ
71							0.07		լճակ
72							0.10		լճակ
73							0.09		լճակ
74			2.13						Էլ ենթակայան
76							0.02		լճակ
83							0.14		լճակ
85							0.08		լճակ
86							0.09		լճակ
87							0.08		լճակ
88							0.09		լճակ
89							0.10		լճակ
93							0.13		լճակ
94							0.14		լճակ
99							0.12		լճակ
101							0.08		լճակ
102							0.15		լճակ
103							0.08		լճակ
104							0.08		լճակ
106							0.52		լճակ
108							0.06		լճակ

**Ց Ա Ն Կ**

**ՀԱՅԱՍՏԱՆԻ ՀԱՆՐԱՊԵՏՈՒԹՅԱՆ ԱՐՄԱԿԻՐԻ ՄԱՐԶԻ ԳԱՅԻ ԳՅՈՒՂԱԿԱՆ  
 ՀԱՄԱՅՆՔԻ ԿԱՐԶԱԿԱՆ ՍԱՀՄԱՆՆԵՐՈՒՄ ԳՏԵԿՈՂ՝ ՊԵՏԱԿԱՆ ՍԵՓԱԿԱՆՈՒԹՅՈՒՆ ՀԱՆԴԻՍԱՑՈՂ ՀՈՂԵՐԻ  
 (ԸՍՏ ՆՊԱՏԱԿԱՅԻՆ ՆՇԱՆԱԿՈՒԹՅԱՆ)**

Եզրագծի համարը	II	III	IV	V	VI	VII	VIII	IX	Ծանոթագրություն
	Բնակավայրերի հողեր	Արդյունաբերության, ընդերքի, տնտեսության և այլ արտադրական նշանակության օբյեկտների հողեր	Էներգետիկայի, տրանսպորտի, կապի և կոմունալ ենթակառուցվածքների օբյեկտների հողեր	Հատուկ պահպանվող տարածքների հողեր	Հաստուկ նշանակության հողեր	Անտառային հողեր	Զրային հողեր	Պահուստային հողեր	
1	2	3	4	5	6	7	8	9	10
<b>I սեկցիա</b>									
13							0.59		դրենաժ
16							0.56		դրենաժ
22							0.29		դրենաժ
70							0.08		դրենաժ
80							0.59		դրենաժ
90							0.12		դրենաժ
143							20.01		ջրանցք
144			1.50						միջ. գյուղ. ճանապ.
ընդամենը			1.50				22.24		
<b>II սեկցիա</b>									
11							1.04		դրենաժ
55							0.07		դրենաժ
69							0.74		դրենաժ
72							0.01		դրենաժ
84							0.51		դրենաժ
87							0.46		դրենաժ
ընդամենը							2.83		
<b>III սեկցիա</b>									
5							0.58		դրենաժ
17	0.71								դպրոց
29							0.62		դրենաժ
34				0.09					եկեղեցի
ընդամենը	0.71			0.09			1.2		
<b>IV սեկցիա</b>									
20							0.4		դրենաժ
ընդամենը							0.4		
<b>V սեկցիա</b>									
20							1.79		գ. Մեծամոր
40							1.17		ջրանցք
42							3.55		ջրանցք
82							0.07		դրենաժ
111							0.5		դրենաժ
124							0.47		ջրանցք
ընդամենը							7.55		
Ընդամենը	0.71		1.50	0.09			34.22		

**Հ Ա Շ Կ Ե Տ Կ Ո Ւ Թ Յ Ո Ւ Ն**

**ՀԱՅԱՍՏԱՆԻ ՀԱՆՐԱՊԵՏՈՒԹՅԱՆ ԱՐՄԱԿԻՐԻ ՄԱՐԶԻ ԳԱՅԻ ԳՅՈՒՐԱԿԱՆ**

**ՀԱՄԱՅՆՔԻ ՀՈՂԱՅԻՆ ՖՈՆԴԻ ԱՌԿԱՅՈՒԹՅԱՆ ԵՎ ԲԱՇԽՄԱՆ ՄԱՍԻՆ՝ 2003 ԹՎԱԿԱՆԻ ԱՊՐԻԼԻ 20-Ի ԴՐՈՒԹՅԱՄԲ**

(հեկտարներով)

NN Ե/Կ	Լպատարարի նշանակությունը	Հողատեսքը, գործառական նշանակությունը	Ծածկագիրը	Սեփականության տրեբելլո															
				Ընդամենը (2+3+4+8+12)		համայնեցային										Ենթակա պետական			
				1	2	3	4	5	6	7	8	9	10	11	12				
1.1	1. Գյուղատնտեսական	վարելահող	584.1	468.6		115.5													
1.2		բազմ տնկ, ընդամենը	30.9	30.9															
1.2.1		այդ թվում՝ պտղաբեր	8.7	8.7															
1.2.2		խաղողի այգի	22.2	22.2															
1.2.3		այլ բազմամյա																	
1.3		խոտհարք																	
1.4		արոտ	7.7			7.7													
1.5		այլ հողատեսքեր	252.3			252.3													
1		ընդամենը	875.0	499.5		375.5													
2.1		2. Ընտանիքային	ընտանիքային կառուց.	237.3	237.3														
2.1.1			այդ թվում՝ տնամերձ	237.3	237.3														
2.1.2			այգեզ-ն (ամսո-ն)																
2.2			հասարակ կառուց.	4.7			4.0				0.7								
2.3			խաղող կառուց.																
2.4			ընդհանուր	45.2			45.2												
2.5	այլ հողեր																		
2	ընդամենը		287.2	237.3		49.2				0.7									
3.1	3. Արդյունաբերական գյուղատնտեսական արտադրության օբյեկտների		արդյունաբ.																
3.2			գյուղատն., արտադր.	5.8			5.8												
3.3		պահեստարաններ																	
3.4		ընդհանուր	5.8			5.8													
4.1	4. Ընտանիքային տնտեսական կամ և կոմունալ նպատակով օբյեկտների	Ընտանիքային	2.1			2.1													
4.2		կապի																	
4.3		տրանսպորտի	4.1			2.6				1.5									
4.4		կոմուն. ենթակառ.																	
4		ընդամենը	6.2			4.7				1.5									
5.1	5. Հատուկ պահպանվող տարածքների	ընտանիքային																	
5.1.1		այդ թվում՝ արգելոց																	
5.1.2		արգելավայրեր																	
5.1.3		ազգային պարկ																	
5.2		առողջարարական																	
5.3		հանգստի																	
5.4	պատմ. և մշակութ.	3.4			3.3				0.1										
5	ընդամենը	3.4			3.3				0.1										
6	6. Հատուկ նշանակություն կրող	ընդամենը																	
7.1	7. Անտառային	անտառ																	
7.2		թփուտ																	
7.3		վարելահող																	
7.4		խոտհարք																	
7.5		արոտ																	
7.6		այլ հողեր																	
7		ընդամենը																	
8.1	8. Ջրային	գետեր	8.0			6.2				1.8									
8.2		ջրամբարներ	13.4			13.4													
8.3		լճեր	11.2			11.2													
8.4		ջրանցքներ	25.6							25.6									
8.5		հիդր. և ջր. այլ օբ.	6.8							6.8									
8		ընդամենը	65.0			30.8				34.2									
9.1	9. Պահուստային	աղուտներ																	
9.2		ավազուտներ																	
9.3		ճահիճներ																	
9.4																			
9.5		այլ անօգտագործելի																	
9	ընդամենը																		
ԸՆԴԱՄԵՆԸ ՀՈՂԵՐ (1+2+3+4+5+6+7+8+9)			1242.6	736.8		469.3				36.5									



**Հ Ա Շ Կ Ե Տ Կ Ո Ւ Թ Յ Ո Ւ Ն**

**ՀԱՅԱՍՏԱՆԻ ՀԱՆՐԱՊԵՏՈՒԹՅԱՆ ԱՐՄԱԿԻՐԻ ՄԱՐԶԻ ԳԱՅԻ ԳՅՈՒՂԱԿԱՆ ՀԱՄԱՅՆՔԻ  
 ՈՌՈԳՎՈՂ ՀՈՂԵՐԻ ԱՌԿԱՅՈՒԹՅԱՆ ԵՎ ԲԱՇԽՄԱՆ ՄԱՍԻՆ**

NN ը/կ	Նպատակային նշանակությունը	Գործառնական նշանակությունը, հողատեսքը	Ծածկագիրը	Ընդամենը ոռոգվող հողեր (2+3+4+5+6)	Սեփականության սուբյեկտը				
					ՀՀ քաղաքացիների	ՀՀ իրավաբանական անձանց	համայնքային	պետական	օտարերկրյա պետությունների, վերջիններիս կազմակերպությունների և ՀՀ-ում կանոնադրա- կառուկ կարգավիճակ ունեցող անձանց
	Ա	Բ	Գ	1	2	3	4	5	6
1.1	1. Գյուղատնտեսական	վարելահող		584.1	468.6		115.5		
1.2		բազմամյա տնկարկներ, ընդամենը		30.9	30.9				
1.2.1		այդ թվում` պտղատու այգի		8.7	8.7				
1.2.2		խաղողի այգի		22.2	22.2				
1.2.3		այլ							
1.3		խոտհարք							
1.4	արոտ								
1.5	այլ հողատեսքեր (ինքնակամ հողեր)								
1		Ընդամենը (1.1+1.2+1.3+1.4+1.5)		615.0	499.5		115.5		
2.1	2. Բնակավայրերի	բնակելի կառուցապատման		201.8	201.8				
2.1.1		այդ թվում տնամերձ հողեր		201.8	201.8				
2.1.2		այգեգործական (ամառանոցային)							
2.2		ընդհանուր օգտագործման							
2.3		այլ հողեր							
2		Ընդամենը (2.1+2.2+2.3)		201.8	201.8				
3		3. Արդյունաբերության, ընդերքօգտագործման, և այլ արտադրական նշանակության օբյեկտների							
4		4. Էներգետիկայի, տրանսպորտի, կապի և կոմունալ ենթակառուցվածքների օբյեկտների							
5		5. Հատուկ պահպանվող տարածքների							
6		6. Հատուկ նշանակության							
7.1	7. Սնտառային	անտառ							
7.2		թփոտ							
7.3		վարելահող							
7.4		խոտհարք							
7.5		արոտ							
7.6		այլ հողեր							
7		Ընդամենը (7.1+7.2+7.3+7.4+7.5+7.6)							
8		8.Ջրային							
9		9.Պահուստային							
ԸՆԴԱՄԵՆԸ ՈՌՈԳՎՈՂ ՀՈՂԵՐ (1+2+3+4+5+6+7+8+9)				816.8	701.3		115.5		