




Սահմանակից հորեր՝  
 Ա-Բ Արթրիկ քաղաքային համայնքի  
 Բ-Գ Սողկի գյուղական համայնքի  
 Գ-Դ Հակոբի գյուղական համայնքի  
 Դ-Ե Գետաձի գյուղական համայնքի  
 Ե-Զ Գ. Այսուրյան  
 Զ-Ա Անրիսենցայի գյուղական համայնքի

Պայմանական նշաններ

-  Պետական սեփականություն
-  Համայնքային սեփականություն
-  Քաղաքային և կրտսերական անձանց սեփականություն

Հայաստանի Հանրապետության  
 կառավարության աշխատակազմի  
 ղեկավար-նախարար

**Ա Ն Վ Ա Ն Ա Ց Ա Ն Կ**

**ՀԱՅԱՍՏԱՆԻ ՀԱՆՐԱՊԵՏՈՒԹՅԱՆ ԱՐԱԳԱԾՈՏՆԻ ՍԱՐԶԻ ԹԼԻԿԻ ԳՅՈՒՂԱԿԱՆ  
 ՀԱՄԱՅՆՔԻ ՎԱՐՉԱԿԱՆ ՍԱՀՄԱՆՆԵՐՈՒԲՄ ԳՏԵՎՈՂ՝ ՊԵՏԱԿԱՆ ՍԵՓԱԿԱՆՈՒԹՅՈՒՆ ՀԱՆԴԻՍԱՑՈՂ ՀՈՂԵՐԻՑ  
 ԹԼԻԿԻ ԳՅՈՒՂԱԿԱՆ ՀԱՄԱՅՆՔԻՆ ԱՆՀԱՏՈՒՅՑ  
 ՓՈՒՆԱՆՑԿՈՂ ՀՈՂԵՐԻ**

Պայմանական նշանները	Հողերի նպատակային նշանակությունը	Համայնքի սեփականությունը հանդիսացող հողերը		Պետական սեփականություն հանդիսացող հողերը
		ընդամենը	որից՝ չմասնա- վորեցվող	
<input type="checkbox"/>	Գյուղատնտեսական	1618.65	10.98	
<input checked="" type="checkbox"/>	Բնակավայրերի	11.94	3.92	0.59
<input type="checkbox"/>	Արդյունաբերության, ընդերքօգտագործման և այլ արտադրական նշանակության օբյեկտների	8.94		
<input type="checkbox"/>	Էներգետիկայի, տրանսպորտի, կապի և կոմունալ ենթակառուցվածքների օբյեկտների	0.005	0.005	8.05
<input type="checkbox"/>	Հատուկ պահպանվող տարածքների	1.06	1.06	
<input checked="" type="checkbox"/>	Հատուկ նշանակության			74.36
<input checked="" type="checkbox"/>	Անտառային			
<input type="checkbox"/>	Ջրային	3.05	1.68	15.04
<input type="checkbox"/>	Պահուստային			
	<b>Ընդամենը</b>	<b>1643.645</b>	<b>17.645</b>	<b>98.04</b>



N3 հավելվածի շարունակությունը							
1.	2.	3.	4.	5.	6.	7.	8.
80	0.35						
81	0.64						
82	0.32						
83	0.41						
85						0.24	
92	0.65						
93						1.88	
95						1.97	
97						0.04	
100						0.30	
102						0.67	
103					118.03		
104						0.06	
106						11.09	
107						10.36	
109					152.40		
110					26.24		
111	3.29						
115	7.21						
116					5.44		
117					2.02		
118						0.78	
119	11.89						
120					2.20		
122						0.03	
133						0.58	
134						0.22	
136						0.52	
138	0.25						
139	0.28						
140	0.18						
141	0.16						
142					131.90		
146	4.29						
ընդամենը	76.64				1277.64	49.16	
II սեկցիա							
1					11.06		
2						0.03	
3						0.43	
4						0.02	
5						0.23	
6						0.71	
9						1.16	
10						0.08	
11					29.15		
12						1.66	
13					38.99		
15						22.57	
17	0.58						
18	1.63						
19					37.33		
20	6.72						
22					35.03		
23	0.92						
24	8.01						
25	2.61						
26	1.45						
27	0.94						
28	1.66						
29						1.26	
31						10.98	
ընդամենը	24.52				151.56	39.13	Դաշտ. ճանապ.
Ընդամենը	101.16				1429.20	88.29	

**Ց Ա Ն Կ**

**ՀԱՅԱՍՏԱՆԻ ՀԱՆՐԱՊԵՏՈՒԹՅԱՆ ԱՐԳԱԾՈՏՆԻ ՄԱՐԶԻ ԹԼԻԿԻ ԳՅՈՒՂԱԿԱՆ  
 ՀԱՄԱՅՆՔԻ ՎԱՐՉԱԿԱՆ ՍԱՀՄԱՆՆԵՐՈՒՄ ԳՏՆՎՈՂ՝ ՊԵՏԱԿԱՆ ՍԵՓԱԿԱՆՈՒԹՅՈՒՆ ՀԱՆԴԻՍԱՑՈՂ  
 ՀՈՂԵՐԻՑ ԹԼԻԿԻ ԳՅՈՒՂԱԿԱՆ ՀԱՄԱՅՆՔԻՆ ԱՆՀԱՏՈՒՅՑ ՓՈՒՍԱՆՅՎՈՂ ՀՈՂԵՐԻ  
 (ԸՍՏ ՆՊԱՏԱԿԱՅԻՆ ՆՇԱՆԱԿՈՒԹՅԱՆ)**

Եզրագծի համարը	II	III	IV	V	VI	VII	VIII	IX	Ծանոթագրություն
	Բնակավայրերի հողեր	Արհեստանոցային, ընդերքօգտագործ. և այլ արտադրական նշանակության օբյեկտների հողեր	Ենթհրելիային, տրամադրոթի, կապի և կոմունալ ենթակառուցվածքների օբյեկտների հողեր	Հատուկ կահավանդման տարածքների հողեր	Հատուկ նշանակության հողեր	Անտառային հողեր	Ջրային հողեր	Պառուտային հողեր	
1	2	3	4	5	6	7	8	9	10
<b>I սեկցիա</b>									
112		1.30							ավազահանք
<b>II սեկցիա</b>									
21							1.37		լին
32							1.68		ներ. համ. ոռոգ. ցանց
<b>ընդամենը</b>							3.05		
<b>III սեկցիա</b>									
2		7.60							արտ. մաս.
3	0.03								գյուղապետարան
4		0.04							արտ. մաս.
6	0.52								բուժ. կետ
7	0.01								խանութ
8			0.002						էլ. ենթակալան
9			0.003						օրվա կարգ. ջրամբար
11				1.06					գերեզմանոց
12	3.92								փողոցներ, բակեր, հրապ.
13	7.46								այլ հողեր
<b>ընդամենը</b>	11.94	7.64	0.005	1.06					
<b>Ընդամենը</b>	11.94	8.94	0.005	1.06			3.05		

**Ց Ա Ն Կ**

**ՀԱՅԱՍՏԱՆԻ ՀԱՆՐԱՊԵՏՈՒԹՅԱՆ ԱՐԱԳԱԾՈՏՆԻ ՄԱՐԶԻ ԹԼԻԿԻ ԳՅՈՒՂԱԿԱՆ  
 ՀԱՄԱՅՆՔԻ ՎԱՐՉԱԿԱՆ ՍԱՀՄԱՆՆԵՐՈՒՄ ԳՏՆՎՈՂ՝ ՊԵՏԱԿԱՆ ՍԵՓԱԿԱՆՈՒԹՅՈՒՆ ՀԱՆԴԻՍԱՅՈՂ ՀՈՂԵՐԻ  
 (ԸՍՏ ՆՊԱՏԱԿԱՅԻՆ ՆՇԱՆԱԿՈՒԹՅԱՆ)**

Եզրագծի համարը	II Բնակավայրերի հողեր	III Արդյունաբերության, ընդերքօգտագործման և այլ արտադրական նշանակության օբյեկտների հողեր	IV Էներգետիկայի, տրանսպորտի, կապի և կոմունալ ենթակառուցվածքների օբյեկտների հողեր	V Հատուկ պահպանվող տարածքների հողեր	VI Հատուկ նշանակություն հողեր	VII Անտառային հողեր	VIII Զրային հողեր	IX Պառուտային հողեր	Ծանոթագրության
1	2	3	4	5	6	7	8	9	10
<b>I սեկցիա</b>									
145			4.55						երկաթգիծ
<b>II սեկցիա</b>									
14							15.04		գ. Ախուրյան
16					73.29				հատուկ նշան. հողեր
30			3.50						մարզ. նշ. ճամապարհ
ընդամենը			3.50		73.29		15.04		
<b>III սեկցիա</b>									
5	0.59								դպրոց
10					1.07				հատուկ նշան. հողեր
ընդամենը	0.59				1.07				
Ընդամենը	0.59		8.05		74.36		15.04		

Հ Ա Շ Վ Ե Տ Վ Ո Ւ Թ Յ Ո Ւ Ն

ՀԱՅԱՍՏԱՆԻ ՀԱՆՐԱՊԵՏՈՒԹՅԱՆ ԱՐԱԳԱԾՈՏՆԻ ՄԱՐԶԻ ԹԼԻԿԻ ԳՅՈՒՂԱԿԱՆ

ՀԱՄԱՅՆՔԻ ՀՈՂԱՅԻՆ ԾՈՒԴԻ ԱՌԿԱՅՈՒԹՅԱՆ ԵՎ ԲԱՇԽՄԱՆ ՄԱՍԻՆ` 2003 ԹՎԱԿԱՆԻ ԱՊՐԻԼԻ 20-Ի ԴՐՈՒԹՅԱՄ

(հեկտարներով)

NN Ը/Գ	Նախատվային նշանակությունը	Հողատեսքը, գործառնական նշանակությունը	Ծածկանիշը	Ընդամենը (2+3+4+8+9)	Անփականության սուբյեկտ							ՀԷ Դ վերջին 5 տարիների ընթացքում հողատեսքի փոփոխումները			
					ԿԷ	Ֆոնդային հատվածներ	համայնքային						պետական		
							ընդամենը (5+6+7)	տղված անհատուց օգտագործումը	վարչական մարզի տղված	գյուղատնտեսության օգտագործումը	գյուղատնտեսության օգտագործումը (9+10+11)		տղված անհատուց օգտագործումը	գյուղատնտեսության օգտագործումը	
	Ա	Բ	Գ	1	2	3	4	5	6	7	8	9	10	11	12
1.1	1. Գյուղատնտեսական	վարելահող		440.2	339.0		101.2								
1.2		բազմ.տնկ. ընդամենը													
1.2.1		այդ թվում` պտղ. այգի													
1.2.2		խաղողի այգի													
1.2.3		այլ բազմամյա													
1.3		խոտհարք													
1.4	արոտ			1429.2			1429.2								
1.5	այլ հողատեսքեր			88.3			88.3								
1		ընդամենը		1957.7	339.0		1618.7								
2.1	2. Բնակավայրերի	բնակելի կառուց		33.0	33.0										
2.1.1		այդ թվում` տնամերձ		33.0	33.0										
2.1.2		այգեգ- (ամառ-գ)													
2.2		հասարակ կառուց		1.2			0.6				0.6				
2.3		խաղող կառուց													
2.4		ընդ օգտագործ			3.9		3.9								
2.5	այլ հողեր			7.4		7.4									
2		ընդամենը		45.5	33.0		11.9				0.6				
3.1	3. Աղբյուրներ, ընդերգյուղային և այլ ստորհողմային նշանակություն	արդյունաբերական													
3.2		գյուղում, արտադ		7.6		7.6									
3.3		այախեստարանների													
3.4		ընդերգյուղային			1.3		1.3								
3		ընդամենը		8.9		8.9									
4.1	4. Էներգետիկայի, տրանսպորտի, կապի, կառուցման, ներքին հարկերի նշանակություն	էներգետիկայի													
4.2		կապի													
4.3		տրանսպորտի			8.0						8.0				
4.4		կառուցման, ներքին հարկերի													
4		ընդամենը		8.0						8.0					
5.1	5. Հատուկ պահպանման տարածքներ	բնապահպան													
5.1.1		այդ թվում` արգելոցներ													
5.1.2		արգելավայրեր													
5.1.3		ազգային պարկ													
5.2		առողջարարական													
5.3		հանգստի													
5.4	պատմ. և մշակութ.			1.1		1.1									
5		ընդամենը		1.1		1.1									
6	6. Հատուկ նշանակություն	ընդամենը		74.4							74.4				
7.1	7. Անտառային	անտառ													
7.2		թփուտ													
7.3		վարելահող													
7.4		խոտհարք													
7.5		արոտ													
7.6		այլ հողեր													
7			ընդամենը												
8.1	8. Ջրային	գետեր		15.0							15.0				
8.2		ջրամբարներ													
8.3		լճեր		1.4		1.4									
8.4		ջրանցքներ		1.7		1.7									
8		հղտ. և ջր. այլ օբ.			18.1		3.1				15.0				
9.1	9. Պահուստային	աղբյուրներ													
9.2		ավազուտներ													
9.3		ճահիճներ													
9.4															
9		այլ անօգտագործելի													
		ընդամենը													
ԸՆԴԱՄԵՆԸ ՀՈՂԵՐ (1+2+3+4+5+6+7+8+9)				2113.7	372.0		1643.7				98.0				

Հայաստանի Հանրապետության  
 կառավարության աշխատակազմի  
 ղեկավար-նախարար

Ս. Թովուզյան