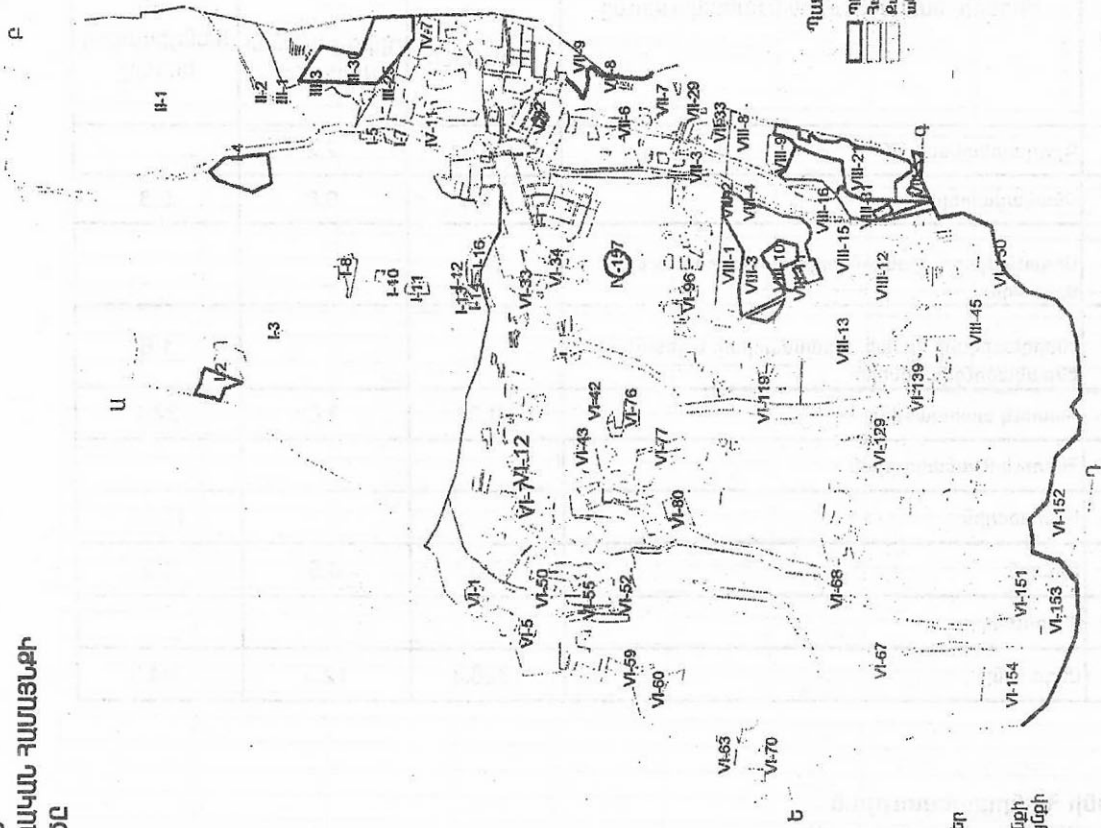


ՀԱՅԱՍՏԱՆԻ ՀԱՆՐԱՊԵՏՈՒԹՅԱՆ
ԱՐԴԱՉՈՏՈՏՆԻ ՄԱՐԶԻ ՎԵՐԻՆ ՄԱՍՈՒՆԻԿԻ ԳՅՈՒՂԱԿԱՆ ՀԱՄԱՅՆՔԻ
ՀՐԴԱՇԽԱՊՈՒՄՈՒԿԱՆ ՀԱՏԱՎՈՒԹՅՈՒՆ

Հավելված N 1
ՀՀ կառավարության 2003 թվականի
դեկտեմբերի 24-ի N 1872-Ն որոշման



Սահմանակից հողեր










- Ա-Բ Բարձրաշին պահուստային հողեր
- Բ-Գ Այլանի գյուղական համայնքի
- Գ-Դ Կոշի գյուղական համայնքի
- Դ-Ե Շահինբաղի գյուղական համայնքի
- Ե-Ա Լեռնարտի գյուղական համայնքի

**Հայաստանի Հանրապետության
կառավարության աշխատակազմի
ղեկավար-նախարար**

Ս. Թովիտյան

Ա Ն Վ Ա Ն Ա Ց Ա Ն Կ

ՀԱՅԱՍՏԱՆԻ ՀԱՆՐԱՊԵՏՈՒԹՅԱՆ ԱՐԱԳԱԾՈՏՆԻ ՄԱՐԶԻ ԿԵՐԻՆ ՍԱՍՈՒՆԻԿԻ ԳՅՈՒՂԱԿԱՆ
 ՀԱՄԱՅՆՔԻ ԿԱՐԶԱԿԱՆ ՍԱՀՄԱՆՆԵՐՈՒՄ ԳՏՆԿՈՂ ՊԵՏԱԿԱՆ ՍԵՓԱԿԱՆՈՒԹՅՈՒՆ ՀԱՆԴԻՍԱՑՈՂ ՀՈՂԵՐԻՑ
 ԿԵՐԻՆ ՍԱՍՈՒՆԻԿԻ ԳՅՈՒՂԱԿԱՆ ՀԱՄԱՅՆՔԻՆ ԱՆՀԱՏՈՒՅՑ
 ՓՈԽԱՆՑԿՈՂ ՀՈՂԵՐԻ

Պայմանական նշաններ	Հողերի նպատակային նշանակությունը	Համայնքի սեփականությունը հանդիսացող հողերը		Պետական սեփականությ ուն հանդիսացող հողերը
		ընդամենը	որից չմասնա- վորեցվող	
	Գյուղատնտեսական	1307.1	2.2	
	Բնակավայրերի	14.5	6.6	0.3
	Արդյունաբերության, ընդերքօգտագործման և այլ արտադր.	3.2		
	Էներգետիկայի, կապի, տրանսպորտի և կոմունալ ենթակառուցվածքների			1.6
	Հատուկ պահպանվող	3.0	3.0	22.1
	Հատուկ նշանակության			
	Ամտառային			179.1
	Ջրային	0.5	0.5	1.2
	Պահուստի			
	Ընդամենը	1328.3	12.3	204.3

Ց Ա Ն Կ

**ՀԱՅԱՍՏԱՆԻ ՀԱՆՐԱՊԵՏՈՒԹՅԱՆ ԱՐԱԳԱԾՈՏՆԻ ՄԱՐԶԻ ԿԵՐԻՆ ՍԱՍՈՒՆԻԿԻ ԳՅՈՒՂԱԿԱՆ
 ՀԱՄԱՅՆՔԻ ԿԱՐԶԱԿԱՆ ՍԱՀՄԱՆՆԵՐՈՒՄ ԳՏՆՎՈՂ՝ ՊԵՏԱԿԱՆ ՍԵՓԱԿԱՆՈՒԹՅՈՒՆ
 ՀԱՆԴԻՍԱՑՈՂ ՀՈՂԵՐԻՑ ԿԵՐԻՆ ՍԱՍՈՒՆԻԿԻ ԳՅՈՒՂԱԿԱՆ ՀԱՄԱՅՆՔԻՆ
 ԱՆՀԱՏՈՒՅՑ ՓՈԽԱՆՑԿՈՂ ՀՈՂԵՐԻ**

Եզրագծի համարը	Գյուղատնտեսական նշանակության հողերը						Օմանքագրություն
	վարելահող	խաղողի այգի	պտղատու այգի	խոտհարք	արոտ	այլ հողատեսքեր	
1	2	3	4	5	6	7	8
I սեկցիա							
1					325.3		
2	2.83						
3	0.37						
4						10.16	
5	0.48						
6	0.09						
7	0.25						
8	1.54						
9	0.25						
10	0.04						
11	0.79						
12	0.18						
13	0.35						
14	0.82						
15	0.26						
16	1.60						
ընդամենը	9.85				325.30	10.16	
II սեկցիա							
1					121.34		
2						-1.72	
ընդամենը					121.34	1.72	
III սեկցիա							
1					14.85		
2						0.39	դ.ճանապ.
3					11.44		
25						0.38	դ.ճանապ.
28	0.63						
ընդամենը	0.63				26.29	0.77	
IV սեկցիա							
7						0.20	
11					23.17		
ընդամենը					23.17	0.20	
V սեկցիա							
2	0.54						
3	1.27						
25	3.20						
26	5.75						
27	2.06						
32						1.52	
48						0.97	
ընդամենը	12.82					2.49	
VI սեկցիա							
1	0.57						
2	0.10						
5	0.82						
33	0.86						
34	3.33						

1	2	3	4	5	6	7	8
35	0.18						
42	0.34						
43	0.50						
50						0.10	
51						0.21	
52						0.06	
55					2.16		
59	1.21						
60	0.59						
61	0.31						
62	0.34						
63	2.04						
64	0.12						
65	1.05						
66	0.20						
67						8.23	
68						12.29	
70	0.40						
75	0.13						
76	0.45						
77	1.03						
80	1.76						
87						12.27	
96	0.53						
97	0.15						
119					631.12		
128						0.66	դ.ճանապ.
129	0.51						
139						0.35	
151	2.76						
152					10.66		
153	5.58						
154	14.50						
155						0.30	դ.ճանապ.
156						0.26	
ընդամենը	40.36				643.94	34.73	
			VII սեկցիա				
1						4.33	
3					16.13		
6						3.30	
7					22.69		
9					6.14		
27	0.17						
33	0.10						
ընդամենը	0.27				44.96	7.63	
			VIII սեկցիա				
24						0.51	դ.ճանապ.
ընդամենը						0.51	
Ընդամենը	63.93				1185.00	58.21	

Ց Ա Ն Կ

ՀԱՅԱՍՏԱՆԻ ՀԱՆՐԱՊԵՏՈՒԹՅԱՆ ԱՐԱԳԱԾՈՆՆԻ ՄԱՐԶԻ ԿԵՐԻՆ ՍԱՍՈՒՆԻԿԻ ԳՅՈՒՂԱԿԱՆ ՀԱՄԱՅՆՔԻ ԿԱՐԶԱԿԱՆ ՍԱՀՄԱՆՆԵՐՈՒԿ ԳՏՆԿՈՂ՝ ՊԵՏԱԿԱՆ ՍԵՓԱԿԱՆՈՒԹՅՈՒՆ ՀԱՆԴԻՍԱՑՈՂ ՀՈՂԵՐԻՑ ԿԵՐԻՆ ՍԱՍՈՒՆԻԿԻ ԳՅՈՒՂԱԿԱՆ ՀԱՄԱՅՆՔԻՆ ԱՆՀԱՏՈՒՅՑ ՓՈԽԱՆՑԿՈՂ ՀՈՂԵՐԻ

Եզրագծի համարը	II Բնավայրի հողեր	III Արդյունաբերության, ընդհանրապես և այլ արտադրական նշանակության օբյեկտների հողեր	IV Էներգետիկայի, տրանսպորտի, կապի և կոմունալ ենթակառուցվածքների օբյեկտների հողեր	V Հատուկ պահպանվող տարածքների հողեր	VI Հատուկ նշանակության հողեր	VII Ամռադաշին հողեր	VIII Ջրային հողեր	IX Պաշտպանային հողեր	Ծանոթություն
1	2	3	4	5	6	7	8	9	10
IV սեկցիա									
10				1.61					գերեզմանոց
ընդամենը				1.61					
V սեկցիա									
4	0.47								այլ հողեր
5	0.39								այլ հողեր
6	0.31								այլ հողեր
7				0.20					գերեզմանոց
8	0.01								այլ հողեր
9	0.30								այլ հողեր
10	0.26								այլ հողեր
11	0.27								այլ հողեր
12	0.36								այլ հողեր
13				1.14					գերեզմանոց
14	0.12								այլ հողեր
15	0.30								այլ հողեր
16	0.47								այլ հողեր
17	0.14								այլ հողեր
18	0.17								այլ հողեր
19	1.70								այլ հողեր
20	0.05								այլ հողեր
21	0.20								այլ հողեր
23	0.24								այլ հողեր
24	5.09								փողոցներ
29	0.12								այլ հողեր
31	0.21								այլ հողեր
33	0.25								այլ հողեր
37	1.47								փողոցներ
38	0.10								այլ հողեր
39	0.36								այլ հողեր
40	0.03								այլ հողեր
41	0.12								այլ հողեր
42				0.09					հուշարձան
43	0.11								այլ հողեր
44	0.12								այլ հողեր
45	0.25								այլ հողեր
46	0.30								այլ հողեր
47	0.13								այլ հողեր
49	0.06								այլ հողեր
ընդամենը	14.48				1.43				
VII սեկցիա									
28		0.01							արտ. մաս
29		0.03							արտ. մաս
ընդամենը		0.04							
VIII սեկցիա									
9		2.68							քարհանք
26		0.50							քարհանք
44							0.48		մերիամ. ոռոգ. ջանք
ընդամենը		3.18					0.48		
ԸՆԴԱՄԵՆՆԸ	14.48	3.22			3.04		0.48		

Ց Ա Ն Կ

**ՀԱՅԱՍՏԱՆԻ ՀԱՆՐԱՊԵՏՈՒԹՅԱՆ ԱՐԱԳԱԾՈՏՆԻ ՄԱՐԶԻ ԿԵՐԻՆ ՍԱՍՈՒՆԻԿԻ ԳՅՈՒՐԱԿԱՆ
 ՀԱՄԱՅՆՔԻ ԿԱՐԶԱԿԱՆ ՍԱՀՄԱՆՆԵՐՈՒՄ ԳՏՆՎՈՂ՝ ՊԵՏԱԿԱՆ ՍԵՓԱԿԱՆՈՒԹՅՈՒՆ ՀԱՆԴԻՍԱՑՈՂ ՀՈՂԵՐԻ
 (ԸՍՏ ՆՊԱՏԱԿԱՅԻՆ ՆՀԱՆԱԿՈՒԹՅԱՆ)**

Եզրագծի համարը	II	III	IV	V	VI	VII	VIII	IX	Ծանոթագրություն
	Բնակավայրի հողեր	Արդյունաբերության, ընդերքի, և այլ արտադր. օբյեկտների հողեր	Էներգետիկայի, տրանսպորտի, կապի, կոմունալ ենթակառուցվածքների օբյեկտների հողեր	Հատուկ առևտրային տարածքների հողեր	Հատուկ նշանակություն հողեր	Ամուստային հողեր	Հրային հողեր	Պառուտային հողեր	
1	2	3	4	5	6	7	8	9	10
I սեկցիա									
17			1.25						մարզային ճան.
18				2.30					դամբարանադաշտ
19				5.20					դամբարանադաշտ
ընդամենը				7.50					
III-սեկցիա									
30				13.00					դամբարանադաշտ
ընդամենը									
VI սեկցիա									
150							0.90		ջրանցք
V-սեկցիա									
22	0.3								դպրոց
VII սեկցիա									
8			0.36						մարզային ճան.
VIII սեկցիա									
1						5.44			անտառ
2						0.14			անտառ
3						19.05			անտառ
4						0.20			անտառ
5						4.94			անտառ
6						4.46			անտառ
7						1.00			անտառ
8						6.27			անտառ
10						2.67			անտառ
11						0.32			անտառ
12						0.62			անտառ
13						33.85			անտառ
14						4.12			անտառ
15						30.37			անտառ
16						2.18			անտառ
17						1.01			անտառ
18						0.30			անտառ
19						0.82			անտառ
20						5.40			անտառ
21						12.19			անտառ
22						3.61			անտառ
23						0.42			անտառ
25						0.24			անտառ
31						4.46			անտառ
32						1.22			անտառ
45						33.85			անտառ
46							0.34		ջրանցք
ընդամենը						179.14	0.34		
Ընդամենը			1.61	22.10		179.14	1.24		

Հ Ա Շ Կ Ե Տ Կ Ո Ւ Թ Յ Ո Ւ Ն

ՀԱՅԱՍՏԱՆԻ ՀԱՆՐԱՊԵՏՈՒԹՅԱՆ ԱՐԳԱԾՈՏՆԻ ՄԱՐԶԻ ԿԵՐԻՆ ՍԱՍՈՒՆԻԿԻ ԳՅՈՒՂԱԿԱՆ

ՀԱՄԱՅՆՔԻ ՀՈՂԱՅԻՆ ՖՈՆԴԻ ԱՌԿԱՅՈՒԹՅԱՆ ԵՎ ԲԱՇԽՄԱՆ ՄԱՍԻՆ 2003 ԹՎԱԿԱՆԻ ԱՊՐԻԼԻ 20-Ի ԴՈՒՐԹՅԱԲ

NN Ո/Կ	Նպատակային կշանակությունը	Հողատեսքը, գործառական նշանակությունը	Ծածկագիրը	Ընդամենը (2+3+4+8+12)	Սննդամթերքի ստրուկտուր							12				
					ՀՀ քաղաքացիների	ՀՀ իրավաբանական անձանց	համայնքային			պետական						
							ընդամենը (5+6+7)	տրված անհատույց օգտագործման	վարձակալությամբ տրված	օգտագործման և վարձակալությամբ չտրված	ընդամենը (9+10+11)		տրված անհատույց օգտագործման	վարձակալությամբ տրված	օգտագործման և վարձակալությամբ չտրված	
1	2	3	4	5	6	7	8	9	10	11						
1.1.	1. Գյուղատնտեսական	վարելահող		174.3	110.4		63.9									
1.2.		բազմունկ-ընդամենը														
1.2.1.		այդ թվում՝ սպորտայգի														
1.2.2.		խաղողի այգի														
1.2.3.		այլ բազմամյա														
1.3.	խոտհարք															
1.4.	արոտ			1185.0			1185.0									
1.5.	այլ հողատեսքեր			58.2			58.2									
1.	ընդամենը			1417.5	110.4		1307.1									
2.1.	2. Ենթակալություն	բնակելի կառուց.		31.7	31.7											
2.1.1.		այդ թվում՝ տնամեծ		31.7	31.7											
2.1.2.		այլ շենքեր (ամառ-ց)														
2.2.		հասարակական														
2.3.		խառը կառուցակ.														
2.4.		ընդհ. օգտագործ.		6.6			6.6									
2.5.		այլ հողեր		8.2			7.9			0.3						
2.	ընդամենը		46.5	31.7		14.5			0.3							
3.1.	3. Այլ տնտեսական օբյեկտներ	արդյունաբերական														
3.2.		գյուղատնտ.		0.04		0.04										
3.3.		պահեստարանների														
3.4.		ընդհանր. օգտագործ.		3.2		3.2										
3.		ընդամենը		3.2		3.2										
4.1.	4. Էներգետիկայի օբյեկտներ	էներգետիկայի														
4.2.		կեսպի														
4.3.		տրանսպորտի		1.6						1.6						
4.4.		կոմուն. ենթակառ.														
4.	ընդամենը		1.6						1.6							
5.1.	5. Չափավոր արտադրող ուղղություն	բնապահական														
5.1.1.		այդ թվում՝ արգելիչներ														
5.1.2.		արգելակայրեր														
5.1.3.		ազգային պարկ														
5.2.		առողջարարական														
5.3.		հանգստի														
5.4.	պատմ. և մշակութային		25.1		3.0				22.10							
5.	ընդամենը		25.1		3.0				22.10							
6.	6. Չափավոր արտադրող ուղղություն	ընդամենը														
7.1.	7. Անտառային	անտառ														
7.2.		թվուտ														
7.3.		վարելահող														
7.4.		խոտհարք														
7.5.		արոտ		127.1						127.1						
7.6.		այլ հողեր		52.0						52.0						
7.		ընդամենը		179.1						179.1						
8.1.	8. Զբոսային	զետեր														
8.2.		զբոսային														
8.3.		լճեր														
8.4.		զբոսային		1.7		0.5				1.2						
8.5.		հյուս. և զր. այլ օբ.														
8.	ընդամենը		1.7		0.5				1.2							
9.1.	9. Պահուստային	աղյուսակ														
9.2.		ավազուտներ														
9.3.		ճահիճներ														
9.4.		այլ անօգտագործելի հողեր														
9.		ընդամենը														
ԸՆԴԱՄԵՆՆԸ ՀՈՂԱՅԻՆ (1+2+3+4+5+6+7+8+9)				1674.7	142.1		1328.3			204.3						

Հ Ա Շ Կ Ե Տ Կ Ո Ւ Թ Յ Ո Ւ Ն

ՀԱՅԱՍՏԱՆԻ ՀԱՆՐԱՊԵՏՈՒԹՅԱՆ ԱՐԴԱԾՈՏՆԻ ՄԱՐԶԻ ԿԵՐԻՆ ՍԱՍՈՒՆԻԿԻ ԳՅՈՒՂԱԿԱՆ ՀԱՄԱՅՆՔԻ ՈՌՈԳՎՈՂ ՀՈՐԵՐԻ ԱՌԿԱՅՈՒԹՅԱՆ ԵՎ ԲԱՇԽՄԱՆ ՄԱՍԻՆ

NN Ը/4	Նպատակային նշանակությունը	Գործառնական նշանակությունը, հողատեսքը	Ծածկագիրը	Ընդամենը ոռոգվող հողերը (2+3+4+5+6)	Սեփականության սուբյեկտը				
					ՀՀ քաղաքացիների	ՀՀ փրավարանական անձանց	համայնքային	պետական	օտարերկրյա փետուրյունների, կազմակերպությունների և ՀՀ- ԸՄԸ կազմակերպությունների կազմակերպությունների ուսուրբերկրյա փետուրյունների
	Ա	Բ	Գ	1	2	3	4	5	6
1.1.	1. Գյուղատնտեսական	վարելահող		16.3	15.7		0.6		
1.2.		բազմաձև տնկարկներ, ընդամենը							
1.2.1.		այդ թվում՝	պտղատու այգի						
1.2.2.		խաղողի այգի							
1.2.3.		այլ							
1.3.		խոտհարք							
1.4.		արոտ							
1.5.		այլ հողատեսքեր							
1.		ընդամենը (1.1+1.2+1.3+1.4+1.5)			16.3	15.7		0.6	
2.1.		2. Հիմնականների	բնակելի կառուցապատման		25.0	25.0			
2.1.1.	այդ թվում տնամերձ հողեր			25.0	25.0				
2.1.2.	այգեզործական (ամառանոցային)								
2.2.	ընդհանուր օգտագործման								
2.3.	այլ հողեր								
2.	ընդամենը (2.1.1+2.2+2.3)				25.0	25.0			
3.	3. Արդյունաբերության, ընդերջօգտագործման և այլ արտադրական նշանակության օբյեկտների								
4.	4. Էներգետիկայի, տրանսպորտի, կապի և կոմունալ ենթակառուցվածքների օբյեկտների								
5.	5. Հատուկ պահպանվող տարածքների								
6.	6. Հատուկ նշանակության								
7.1.	7. Անտառային	անտառ							
7.2.		թփուտ							
7.3.		վարելահող							
7.4.		խոտհարք							
7.5.		արոտ							
7.6.		այլ հողեր							
7.		ընդամենը (7.1+7.2+7.3+7.4+7.5+7.6)							
8.	8. Ջրային								
9.	9. Պահուստային								
ԸՆԴԱՄԵՆԸ՝ ՈՌՈԳՎՈՂ ՀՈՐԵՐԻ (1+2+3+4+5+6+7+8+9)				41.3	40.7		0.6		