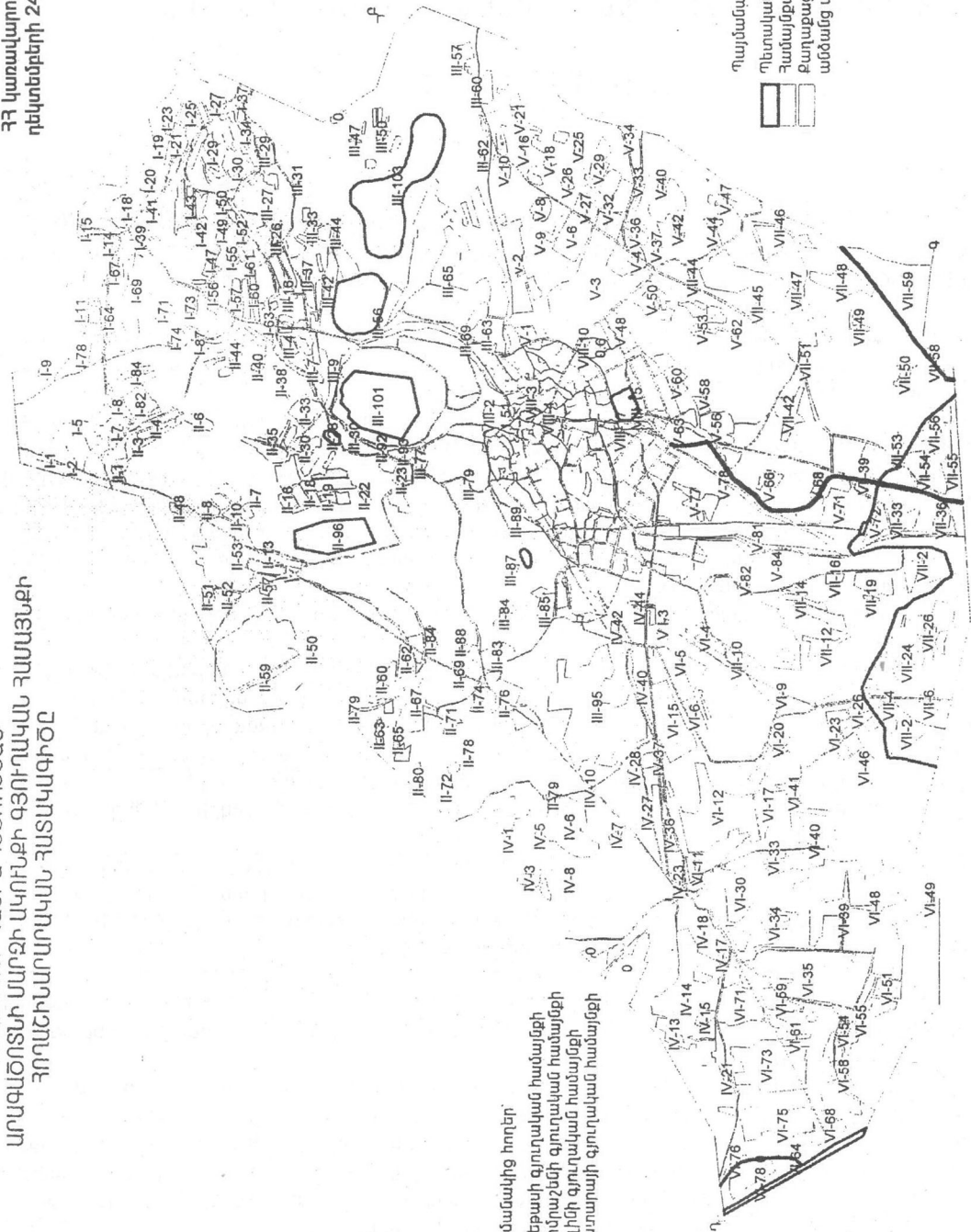


ՀԱՅԱՏԱՆԻ ՀԱՆՐԱՊԵՏՈՒԹՅԱՆ
ԱՐԴԱՎՈՏՆԱԻ ՄԱՐԶԻ ԱՎՈՒՄԻ ԳՅՈՒՂԱԿԱՆ ՀԱՄԱՅՔԻ
ՀՈՂԱՇԽԱՏՈՐՎԱԿԱՆ ՀԱՏԱԿԱԳԻԾ

Հավելված N 1
ՀՀ կառավարության 2003 թվականի
դեկտեմբերի 24-ի N 1896-Ն որոշման












Սահմանակից հողեր՝
Ա-Բ Ուլեքթաթի գյուղական համայնքի
Բ-Գ Կարնդաշենի գյուղական համայնքի
Գ-Դ Թալինի գյուղական համայնքի
Դ-Ա Մաստարաթի գյուղական համայնքի

Պայմանական նշաններ
Պետական սեփականություն
Հասկանալի սեփականություն
Բաղադրագիծերի և իրավաբանական
անձանց սեփականություն

Հայաստանի Հանրապետության
կառավարության աշխատակազմի
ղեկավար-նախարար

Ա Ն Վ Ա Ն Ա Ց Ա Ն Կ

**ՀԱՅԱՍՏԱՆԻ ՀԱՆՐԱՊԵՏՈՒԹՅԱՆ ԱՐԱԳԱԾՈՏՆԻ ՄԱՐԶԻ ԱԿՈՒՆՔԻ ԳՅՈՒՂԱԿԱՆ
 ՀԱՄԱՅՆՔԻ ՎԱՐՉԱԿԱՆ ՍԱՀՄԱՆՆԵՐՈՒՄ ԳՏՆՎՈՂ՝ ՊԵՏԱԿԱՆ ՍԵՓԱԿԱՆՈՒԹՅՈՒՆ ՀԱՆԴԻՍԱՑՈՂ ՀՈՂԵՐԻՑ
 ԱԿՈՒՆՔԻ ԳՅՈՒՂԱԿԱՆ ՀԱՄԱՅՆՔԻՆ ԱՆՀԱՏՈՒՅՑ
 ՓՈԽԱՆՑՎՈՂ ՀՈՂԵՐԻ**

Պայմանական նշանները	Հողերի նպատակային նշանակությունը	Համայնքի սեփականությունը հանդիսացող հողերը		Պետական սեփականություն հանդիսացող հողերը
		ընդամենը	որից՝ չմասնա- վորեցվող	
	Գյուղատնտեսական	1253.58	29.81	
	Բնակավայրերի	33.52	15.86	1.77
	Արդյունաբերության, ընդերքօգտագործման և այլ արտադրական նշանակության օբյեկտների	5.12		
	Էներգետիկայի, տրանսպորտի, կապի և կոմունալ ենթակառուցվածքների օբյեկտների	0.048	0.042	5.10
	Հատուկ պահպանվող տարածքների	1.68	1.68	40.80
	Հատուկ նշանակության			
	Անտառային			
	Զրային	1.67	1.46	1.57
	Պահուստային			
	Ընդամենը	1295.618	48.852	49.24

							N 3 հավելվածի շարունակությունը	
1.	2.	3.	4.	5.	6.	7.	8.	
74					4.74			
75						0.14		
76						1.35		
78					7.93			
79						0.19		
80						0.13		
81						0.45		
82						0.09		
88					33.13			
89						1.85		
90						0.16		
91						1.26		
93						0.55		
94					23.58			
96						0.10		
97						0.44		
98						0.01		
99						0.002		
100						0.004		
ընդամենը					206.17	17.346		
IV սեկցիա								
8					52.01			
10						0.91		
12					21.17			
13						0.18		
15						0.65		
16						0.46		
18					5.27			
19						0.50		
20						0.01		
24						0.16		
25						0.15		
26					7.45			
29						0.80		
31						0.91		
33						0.50		
35						1.40		
38						0.07		
39						0.95		
41						1.84		
43					5.45			
ընդամենը					91.35	9.49		
V սեկցիա								
5						2.43		
9					18.19			
14						0.04		
23					34.10			
34						1.70		
41	2.61							
43					23.92			
46						0.02		
47						0.68		
55					39.99			
56	2.44							
57	0.55							
58	0.08							
59	0.53							
60	0.71							
61	0.10							
63						1.93		
64						0.64		
65	0.81							
67					10.88			
70					8.24			
74						1.38		
75						1.70		
77	2.18							
78					11.68			
79						2.22		

						N 3 հավելվածի շարունակությունը	
1.	2.	3.	4.	5.	6.	7.	8.
80						1.33	
81					6.88		
83						0.84	
84					17.14		
ընդամենը	10.01				171.02	14.91	
VI սեկցիա							
8					29.53		
9						2.31	
27					27.46		
36						3.25	
37						0.09	
47					83.74		
48						1.01	
49						0.10	
57	0.39						
64					28.98		
70						1.07	
78						3.33	
79						0.29	
ընդամենը	0.39				169.71	11.45	
VII սեկցիա							
1						2.95	
3						1.33	
5						2.88	
7						0.11	
9						0.06	
18					36.06		
29	0.50						
30					20.72		
31						0.35	
34					4.76		
37						1.12	
38						0.65	
39						3.48	
40						0.10	
43					9.85		
46						1.26	
49	0.43						
50	0.62						
51					68.98		
52						3.16	
55					5.23		
57						0.02	
58						0.46	
59					11.05		
65						29.81	դաշտ. ճանապարհ.
66						2.14	
67						0.54	
68						0.43	
70						0.94	
ընդամենը	1.55				156.65	51.79	
Ընդամենը	12.16				1122.77	118.646	

Ց Ա Ն Կ

ՀԱՅԱՍՏԱՆԻ ՀԱՆՐԱՊԵՏՈՒԹՅԱՆ ԱՐԱԳԱԾՈՏՆԻ ՍԱՐԶԻ ԱԿՈՒՆՔԻ ԳՅՈՒՂԱԿԱՆ ՀԱՄԱՅՆՔԻ ՎԱՐՉԱԿԱՆ ՍԱՀՄԱՆՆԵՐՈՒՄ ԳՏՆՎՈՂ՝ ՊԵՏԱԿԱՆ ՍԵՓԱԿԱՆՈՒԹՅՈՒՆ ՀԱՆԴԻՍԱՑՈՂ ՀՈՂԵՐԻՑ ԱԿՈՒՆՔԻ ԳՅՈՒՂԱԿԱՆ ՀԱՄԱՅՆՔԻՆ ԱՆՀԱՏՈՒՅՑ ՓՈԽԱՆՑՎՈՂ ՀՈՂԵՐԻ (ԸՍՏ ՆՊԱՏԱԿԱՅԻՆ ՆՇԱՆԱԿՈՒԹՅԱՆ)

Եզրագծի համարը	II	III	IV	V	VI	VII	VIII	IX	Շանթաբաղադրություն
	Բնավայրերի հողեր	Արդյունաբերության, ընդերքօգտագործման և այլ պտտարդական նշանակության օբյեկտների հողեր	Էներգետիկայի, տրանսպորտի, կապի և կոմունալ ենթակառուցվածքների օբյեկտների հողեր	Հատուկ պահպանվող տարածքների հողեր	Հատուկ նշանակության հողեր	Ամստային հողեր	Զբոսային հողեր	Պաշտպանության հողեր	
1	2	3	4	5	6	7	8	9	10
III սեկցիա									
19							0.10		աղբյուր/կապտած/
67		1.28							քարհանք
ընդամենը		1.28					0.10		
VI սեկցիա									
28							0.11		լճակ
VIII սեկցիա									
2				1.50					գերեզմանոց
3				0.05					եկեղեցի
4				0.13					հուշահամալիր
5	0.01								խանութ
6	0.01								գյուղապետարան
7	0.03								ակումբ
8			0.03						էլ. ենթակայան
9		0.02							արտ. մաս
10	0.60								խաղահրապարակ
11	0.58								մանկապարտեզ
13		0.58							արտ. մաս
14		0.79							արտ. մաս
15			0.002						էլ. ենթակայան
16			0.006						կաթսայատուն
17			0.01						գազի բաշխ. կայան
18		1.37							արտ. մաս
19		1.08							արտ. մաս
20	15.26								փողոց.հրապ. բակ.
21	16.76								այլ հողեր
23							1.46		ներհամ. ոռոգ.ցանց
24	0.27								այլ հողեր
ընդամենը	33.52	3.84	0.048	1.68			1.46		
Ընդամենը	33.52	5.12	0.048	1.68			1.67		

Ց Ա Ն Կ

**ՀԱՅԱՍՏԱՆԻ ՀԱՆՐԱՊԵՏՈՒԹՅԱՆ ԱՐԱԳԱԾՈՏՆԻ ՄԱՐԶԻ ԱԿՈՒՆՔԻ ԳՅՈՒՂԱԿԱՆ
 ՀԱՄԱՅՆՔԻ ՎԱՐՉԱԿԱՆ ՍԱՀՄԱՆՆԵՐՈՒՄ ԳՏԵՎՈՂ ՊԵՏԱԿԱՆ ՍԵՓԱԿԱՆՈՒԹՅՈՒՆ ՀԱՆԴԻՍԱՑՈՂ ՉՈՂԵՐԻ
 (ԸՍՏ ՆՊԱՏԱԿԱՅԻՆ ՆՇԱՆԱԿՈՒԹՅԱՆ)**

Եզրագծի համարը	II Բնակավայրերի հողեր	III Կղզյուներէ-Քոթլան, ընդերօգտագործման և այլ արտադրական նշանակութիւն օբյեկտների հողեր	IV Էներգետիկայի, տրանսպոր- տի, կապի և կոմունալ նպակատարացվածքների օբյեկտների հողեր	V Հատուկ պահպանվող տարածքների հողեր	VI Հատուկ նշանակություն հողեր	VII Անտառային հողեր	VIII Ջրային հողեր	IX Պահուստային հողեր	Օմանդագրություն
1	2	3	4	5	6	7	8	9	10
II սեկցիա									
28							0.47		ջրամբար
96				6.10					քարայրներ(կարմիր Սուրբ)
ընդամենը				6.10			0.47		
III սեկցիա									
101				11.30					բնակատեղի
102				7.50					ամրոց
103				15.50					դամբարանադաշտ
104				0.40					ամրոց
ընդամենը				34.70					
V սեկցիա									
73							0.16		պոմպակայան
VII սեկցիա									
60			2.33						հանրապ. նշ. ճանապ.
61			2.04						մարզային նշ. ճան.
62			0.73						մարզային նշ. ճան.
63							0.80		ջրանցք(Թալիհի III հերթ)
64							0.14		ջրանցք(Թալիհի III հերթ)
ընդամենը			5.10				0.94		
VIII սեկցիա									
12	1.77								դպրոց
Ընդամենը	1.77		5.10	40.80			1.57		

Հ Ա Շ Կ Ե Տ Կ Ո Ւ Թ Յ Ո Ւ Ն

ՀԱՅԱՍՏԱՆԻ ՀԱՆՐԱՊԵՏՈՒԹՅԱՆ ԱՐԲԱՃՈՏՆԻ ՄԱՐԶԻ ԱԿՈՒՆՔԻ ԳՅՈՒՂԱԿԱՆ

ՀԱՄԱՅՆՔԻ ՀՈՂԱՅԻՆ ՖՈՒՆԴԻ ԱՌԿԱՅՈՒԹՅԱՆ ԵՎ ԲԱՇԽՄԱՆ ՄԱՍԻՆ 2003 ԹՎԱԿԱՆԻ ԱՊՐԻԼԻ 20-Ի ԴՐՈՒԹՅԱՄԲ

(հեկտարներով)

NN Թ/Կ	Նպատակային նշանակությունը	Հողատեսքը, գործարարական նշանակությունը	Ծածկագիրը	Ընդամենը (2+3+4+8+12)	Սեզականության սուբյեկտ							Ծախսերի փութությունների կազմակերպությունների և այլ կազմակերպության կողմից օտարերկրյա սուբյեկտների կողմից կատարված աշխատանքները			
					ՀՀ ընդհանրացման	համայնքային				պետական					
						2	4	5	6	7	8		9	10	11
1.1	1. Գյուղատնտեսական	վարելահող		491.6	479.4		12.2								
1.2		բազմ տնկ ընդամենը													
1.2.1		այդ թվում՝ պտղատու													
1.2.2		խաղողի այգի													
1.2.3		այլ բազմամյա													
1.3		խոտհարք		6.7	6.7										
1.4		արոտ		1122.8			1122.8								
1.5		այլ հողատեսքեր		118.6			118.6								
1		ընդամենը		1739.7	486.1		1253.6								
2.1	2. Բնակավայրերի	բնակելի կառուց.		79.2	79.2										
2.1.1		այդ թվում՝ տնամերձ		79.2	79.2										
2.1.2		այգեզ-ն (ամսո-ց)													
2.2		հասարակ կառուց.		2.4			0.6		1.8						
2.3		խառը կառուցապ.													
2.4		ընդհ. օգտագործ.		15.9			15.9								
2.5		այլ հողեր		17.0			17.0								
2		ընդամենը		114.5	79.2		33.5		1.8						
3.1	3. Կոդյունար ընկերություններ	առողյունաբերական													
3.2		գյուղտն, արտադ.		3.8		3.8									
3.3		պահեստարանների													
3.4		ընդերք օգտագործ.		1.3		1.3									
4		ընդամենը		5.1		5.1									
4.1	4. Էներգետիկ տնտեսություն	էներգետիկայի		0.1		0.1									
4.2		կապի													
4.3		տրանսպորտի		5.1					5.1						
4.4		սովոր. ենթակառ.		0.0											
5		ընդամենը		5.2					5.1						
5.1	5. Հատուկ պահպանվող տարածքների	բնապահպան.													
5.1.1		այդ թվում՝ առգետներ													
5.1.2		արգելավայրեր													
5.1.3		ազգային պարկ													
5.2		առողջարարական													
5.3	համգտի														
5.4		պատմ. և մշակութ.		42.5		1.7		40.8							
5.5		ընդամենը		42.5		1.7		40.8							
6	6. Հատ. նշանակ.	ընդամենը													
7.1	7. Անտառային	անտառ													
7.2		թփուտ													
7.3		վարելահող													
7.4		խոտհարք													
7.5		արոտ													
7.6		այլ հողեր													
7			ընդամենը												
8.1	8. Զրային	գետեր								0.5					
8.2		ջրամբարներ		0.5											
8.3		լճեր		0.1		0.1									
8.4		ջրանցքներ		2.3		1.4					0.9				
8.5		հող. և ջր. այլ օբ.		0.3		0.1					0.2				
8		ընդամենը		3.2		1.6				1.6					
9.1	9. Պահուստային	աղուտներ													
9.2		ավազուտներ													
9.3		ճահիճներ													
9.4															
9.5		այլ անօգտագործելի													
9		ընդամենը													
ԸՆԴԱՄԵՆՆԸ՝ ՀՈՂԵՐ (1+2+3+4+5+6+7+8+9)				1910.2	565.3		1295.6		49.3						

Հ Ա Շ Կ Ե Տ Կ Ո Ւ Թ Յ Ո Ւ Ն

ՀԱՅԱՍՏԱՆԻ ՀԱՆՐԱՊԵՏՈՒԹՅԱՆ ԱՐԱԳԱԾՈՏՆԻ ՄԱՐԶԻ ԱԿՈՒՆՔԻ ԳՅՈՒՂԱԿԱՆ ՀԱՄԱՅՆՔԻ ՈՌՈԳԿՈՂ ՀՈՂԵՐԻ ԱՌԿԱՅՈՒԹՅԱՆ ԵՎ ԲԱՇԽՄԱՆ ՄԱՍԻՆ

NN Ո/Ա	Նպատակային նշանակությունը	Գործառական նշանակությունը, հողատեսքը	Ծածկագիրը	Ընդամենը՝ ոռոգվող հողեր (2+3+4+5+6)	Սեփականության տարբերակ					
					ԳՀ քաղաքացիների	ԳՀ իրավաբանական անձանց	համայնքային	պետական	օտարերկրյա պետությունների, կազմակերպությունների և ԳՀ-ից կազմության հատուկ կարգավիճակ ունեցող անձանց	
	Ա	Բ	Գ	1	2	3	4	5	6	
1.1	1. Գյուղատնտեսական բնակավայրերի	վարելահող								
1.2		քաղնամյա տնկարկներ, ընդամենը								
1.2.1		այդ թվում՝ պտղատու այգի								
1.2.2		խաղողի այգի								
1.2.3		այլ								
1.3		խոտհարք								
1.4		արոտ								
1.5		այլ հողատեսքեր								
1		ընդամենը (1.1+1.2+1.3+1.4+1.5)								
2.1		բնակելի կառուցապատման			72.4	72.4				
2.1.1		այդ թվում՝ տնամերձ հողեր			72.4	72.4				
2.1.2		այգեգործական (ամառանոցային)								
2.2		ընդհանուր օգտագործման								
2.3		այլ հողեր								
2		ընդամենը (2.1+2.2+2.3)			72.4	72.4				
3	3. Արդյունաբերության, ընդերքօգտագործման և այլ արտադրական նշանակության օբյեկտների									
4	4. Էներգետիկայի, տրանսպորտի, կապի և կոմունալ ենթակառուցվածքների օբյեկտների									
5	5. Հատուկ պահպանվող տարածքների									
6	6. Հատուկ նշանակության									
7.1	7. Անտառային	անտառ								
7.2		թփուտ								
7.3		վարելահող								
7.4		խոտհարք								
7.5		արոտ								
7.6		այլ հողեր								
7		ընդամենը 7.1+7.2+7.3+7.4+7.5+7.6)								
8	8.Ջրային									
9	9.Պահուստային									
ԸՆԴԱՄԵՆՆ՝ ՈՌՈԳԿՈՂ ՀՈՂԵՐ (1+2+3+4+5+6+7+8+9)				72.4	72.4					